

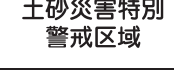
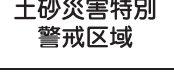












凡例

浸水した場合に想定される水深		土砂災害警戒区域等	
ランク	区域の浸水深	土石流	急傾斜地の崩壊
4	5.0m ~ 10.0m未満の区域	土砂災害警戒区域 	土砂災害警戒区域 
3	3.0m ~ 5.0m未満の区域	土砂災害特別警戒区域 	土砂災害特別警戒区域 
2	0.5m ~ 3.0m未満の区域		
1	0.5m未満の区域		

 校区界	 指定緊急避難場所
 県道	 指定避難所
 JR	 福祉避難所
 筑豊電鉄	 アンダーパス(くぐり抜け式通路)
 河川・水域	 水位観測所

