

第48号議案

中間市道路線の変更について

中間市道路線を次のとおり変更することについて、道路法第10条第3項の規定により、議会の議決を求める。

小田ヶ浦8号線

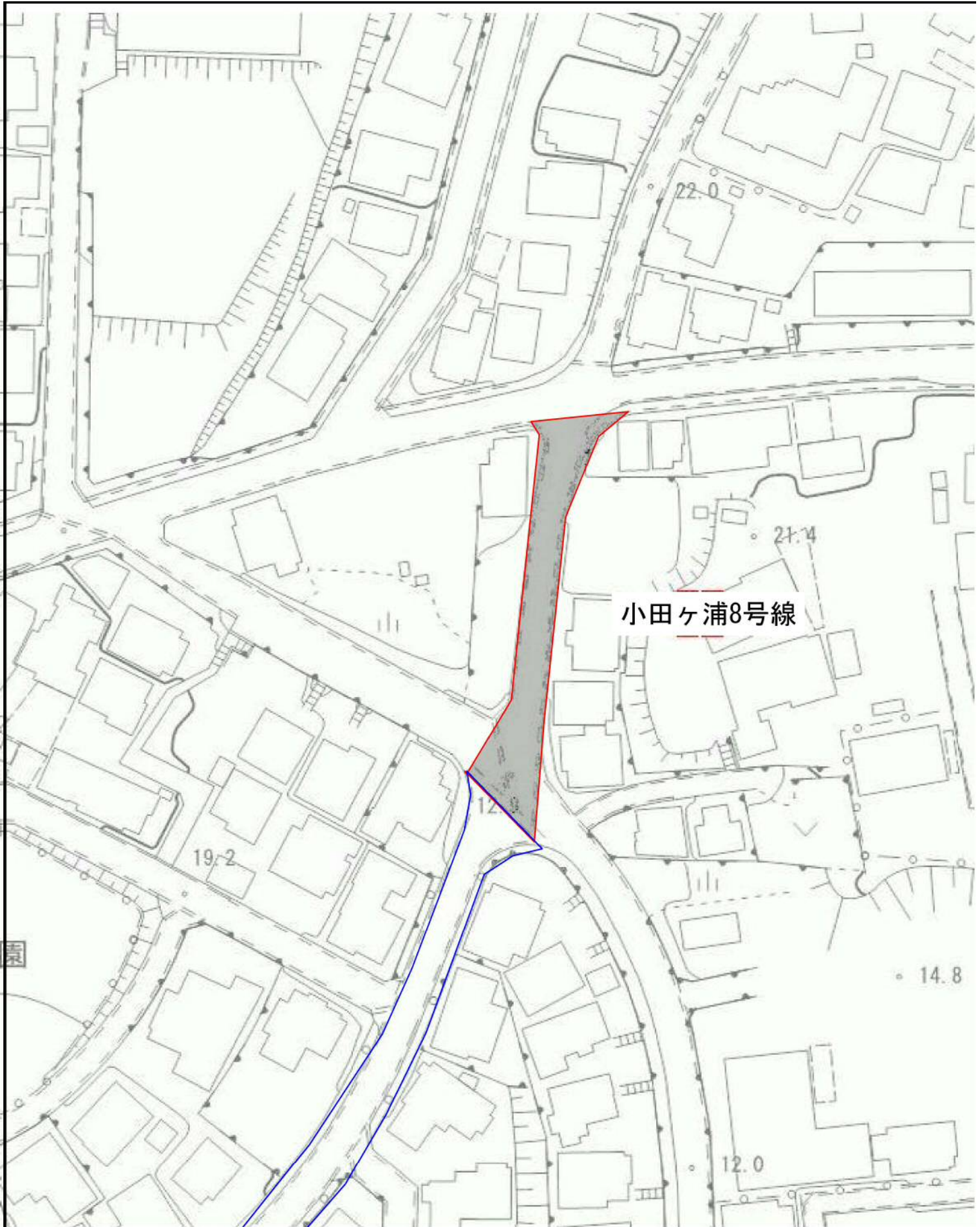
	路線番号	起 点	終 点	平均幅員	実 延 長
変更前	2205	中間市弥生一丁目 2114-15 地先	中間市小田ヶ浦二丁目 2225-51 地先	8.92m	735.84m
変更後	2205	中間市弥生一丁目 2114-15 地先	中間市池田一丁目 2571-195 地先	8.86m	807.86m

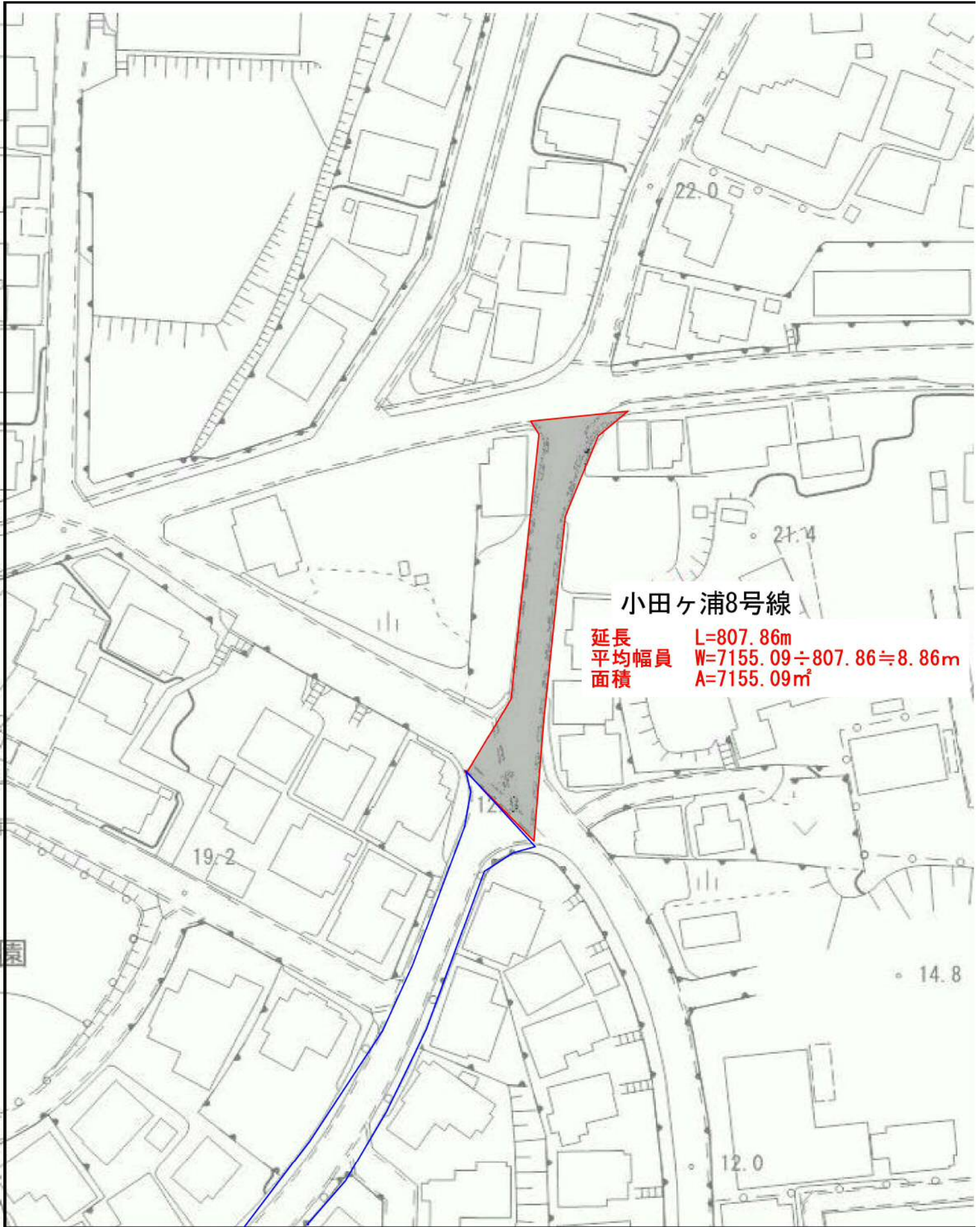
中ノ谷10号線

	路線番号	起 点	終 点	平均幅員	実 延 長
変更前	3220	中間市大字上底井野 6-100 地先	中間市大字上底井野 6-67 地先	6.08m	28.13m
変更後	3220	中間市大字上底井野 6-100 地先	中間市大字上底井野 6-80 地先	6.07m	34.13m

令和2年6月16日提出

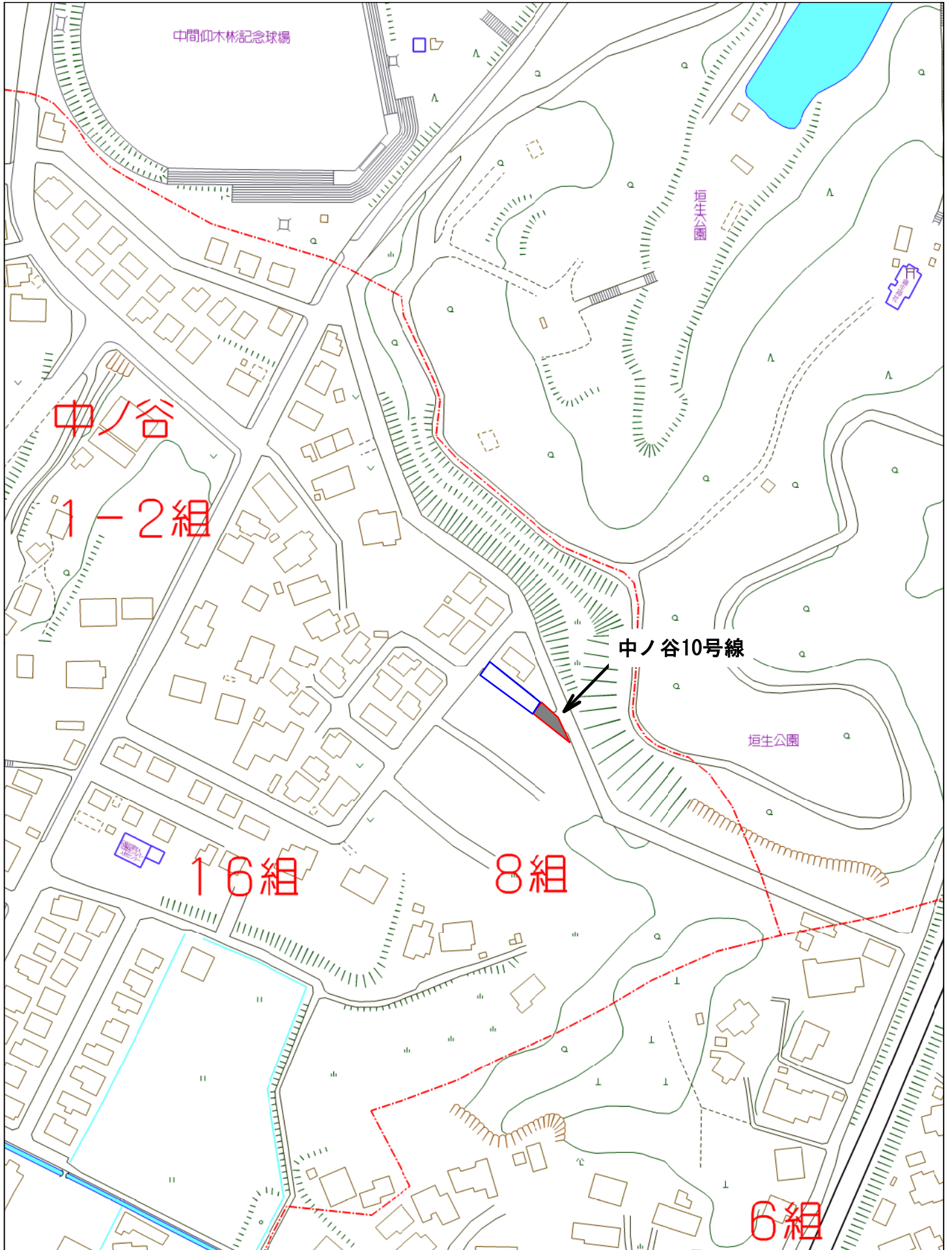
中間市長 福田 浩

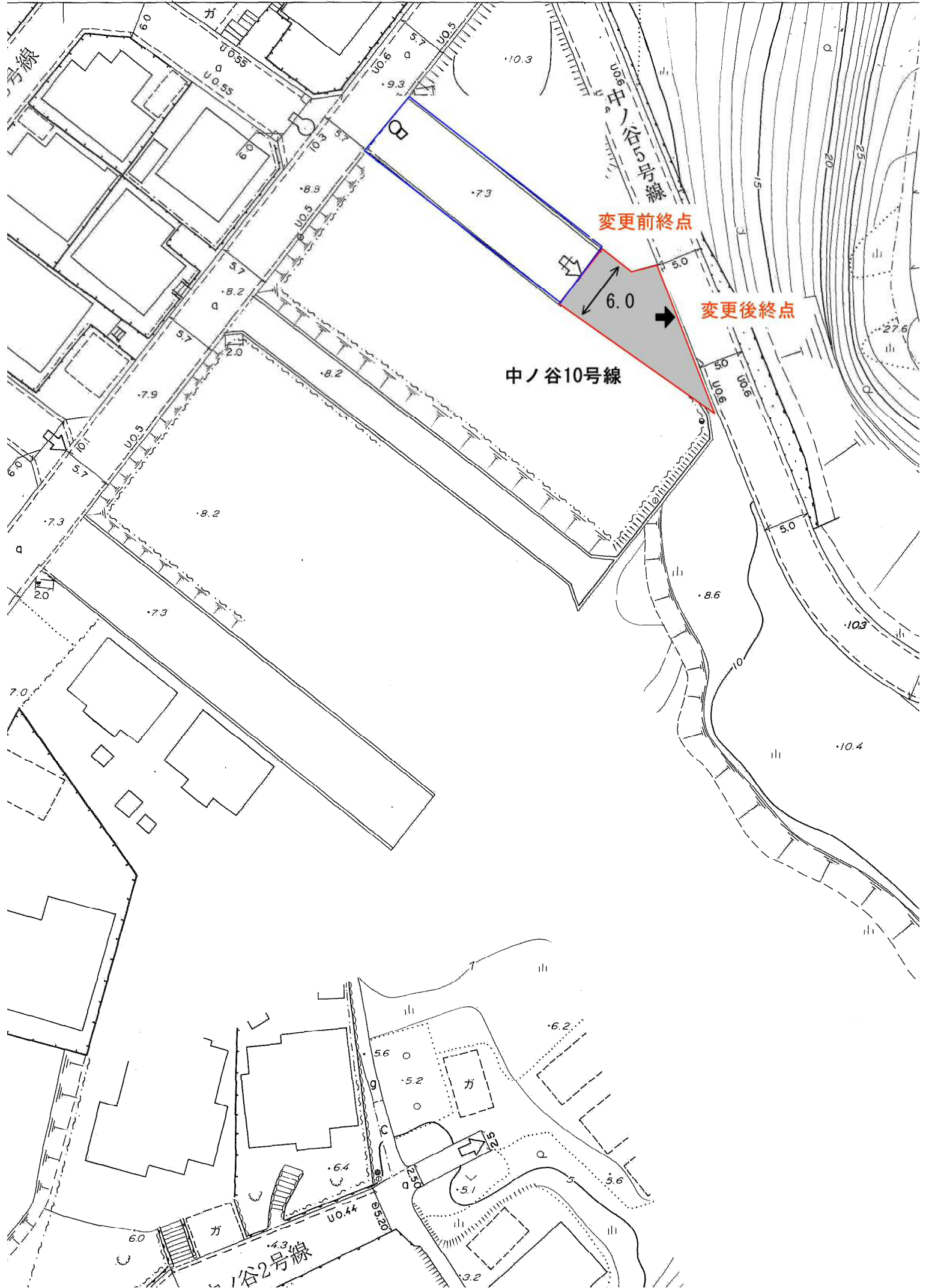


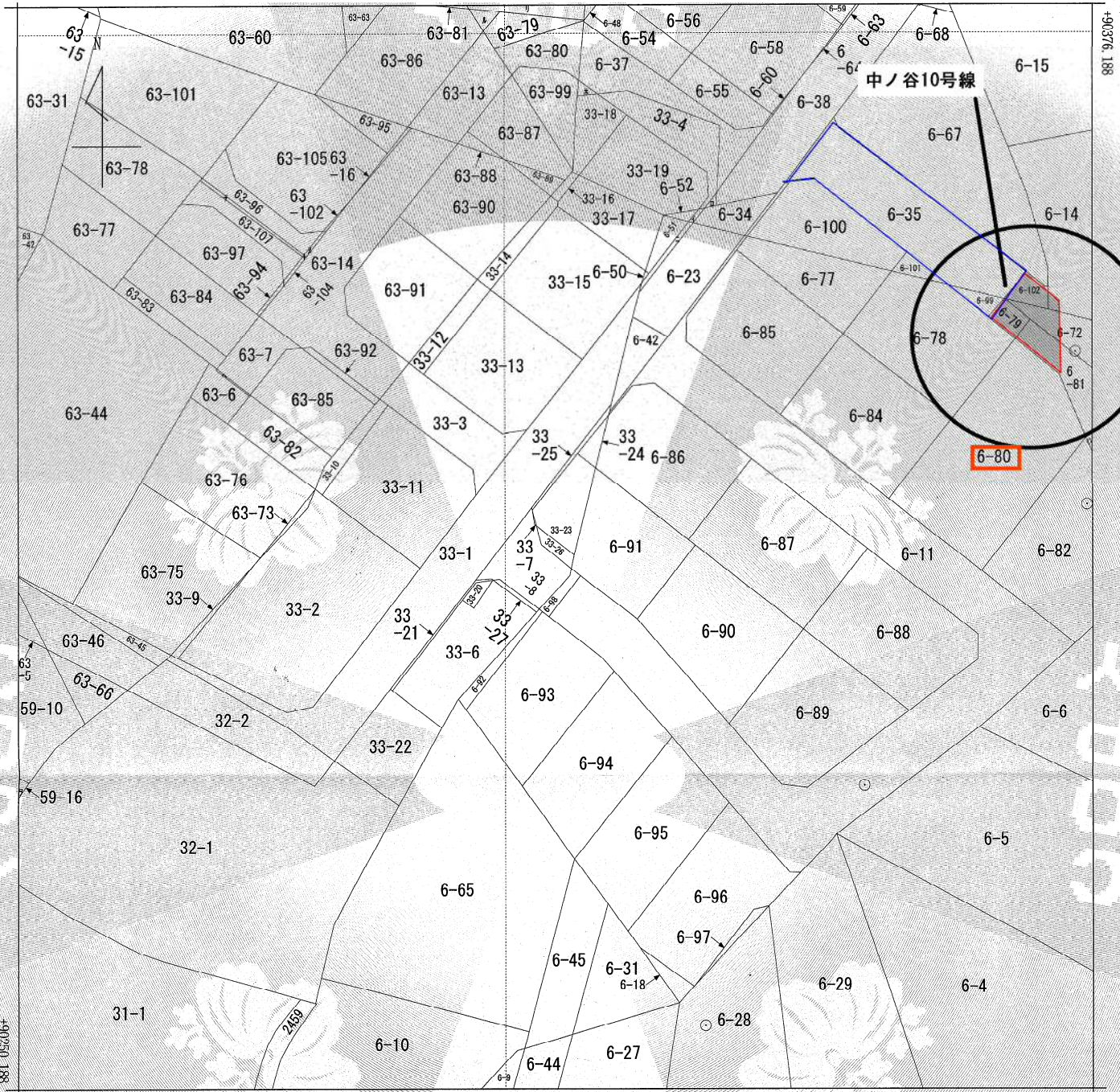


小田ヶ浦8号線

延長	L=807.86m
平均幅員	W=7155.09 ÷ 807.86 ≒ 8.86m
面積	A=7155.09㎡







-28077.250 (座標値種別：図上測定)

地番区域見出	大字上底井野
--------	--------

