

第58号議案

中間市道路線の認定について

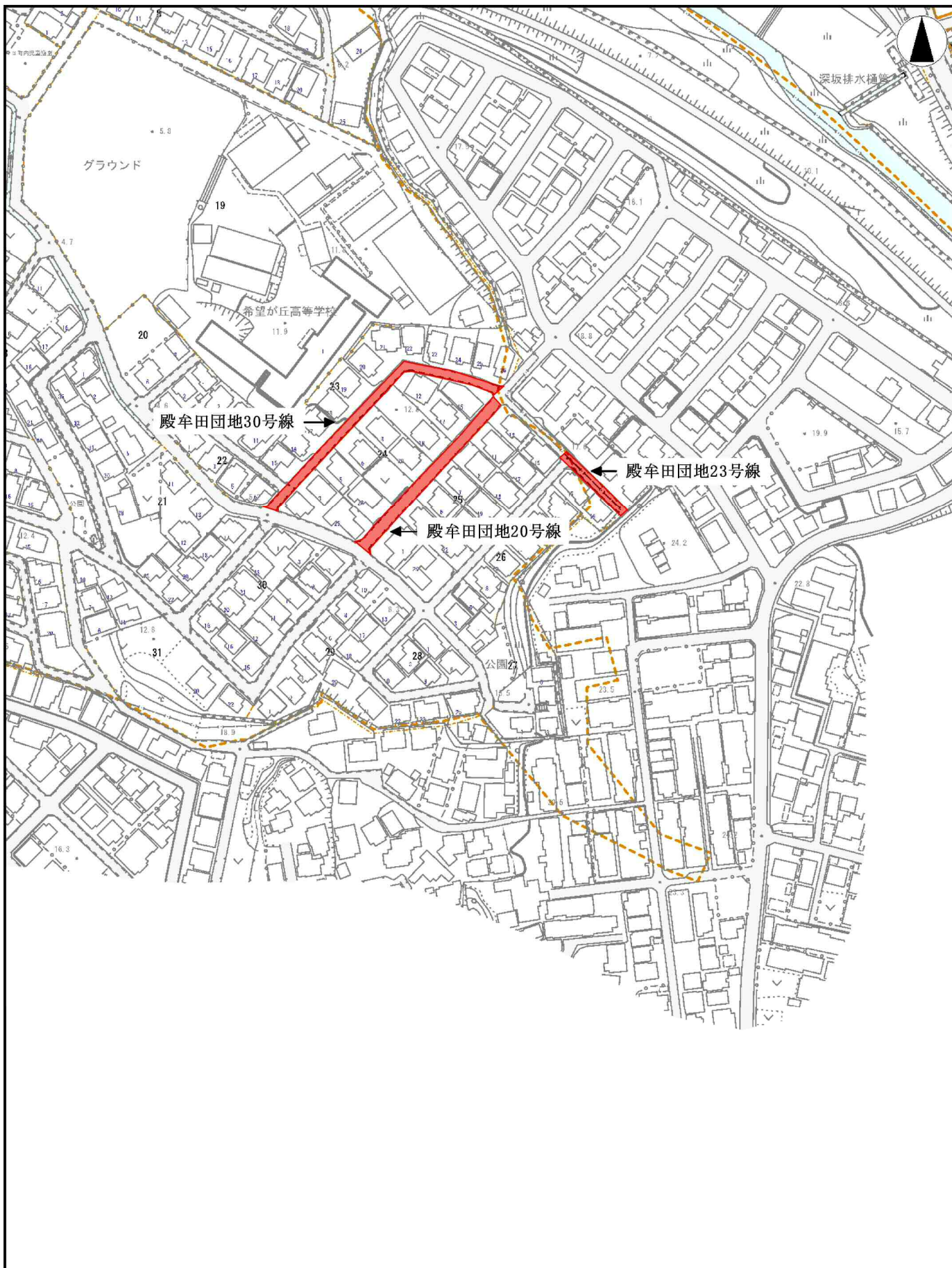
中間市道路線を次のとおり認定することについて、道路法第8条第2項の規定により、議会の議決を求める。

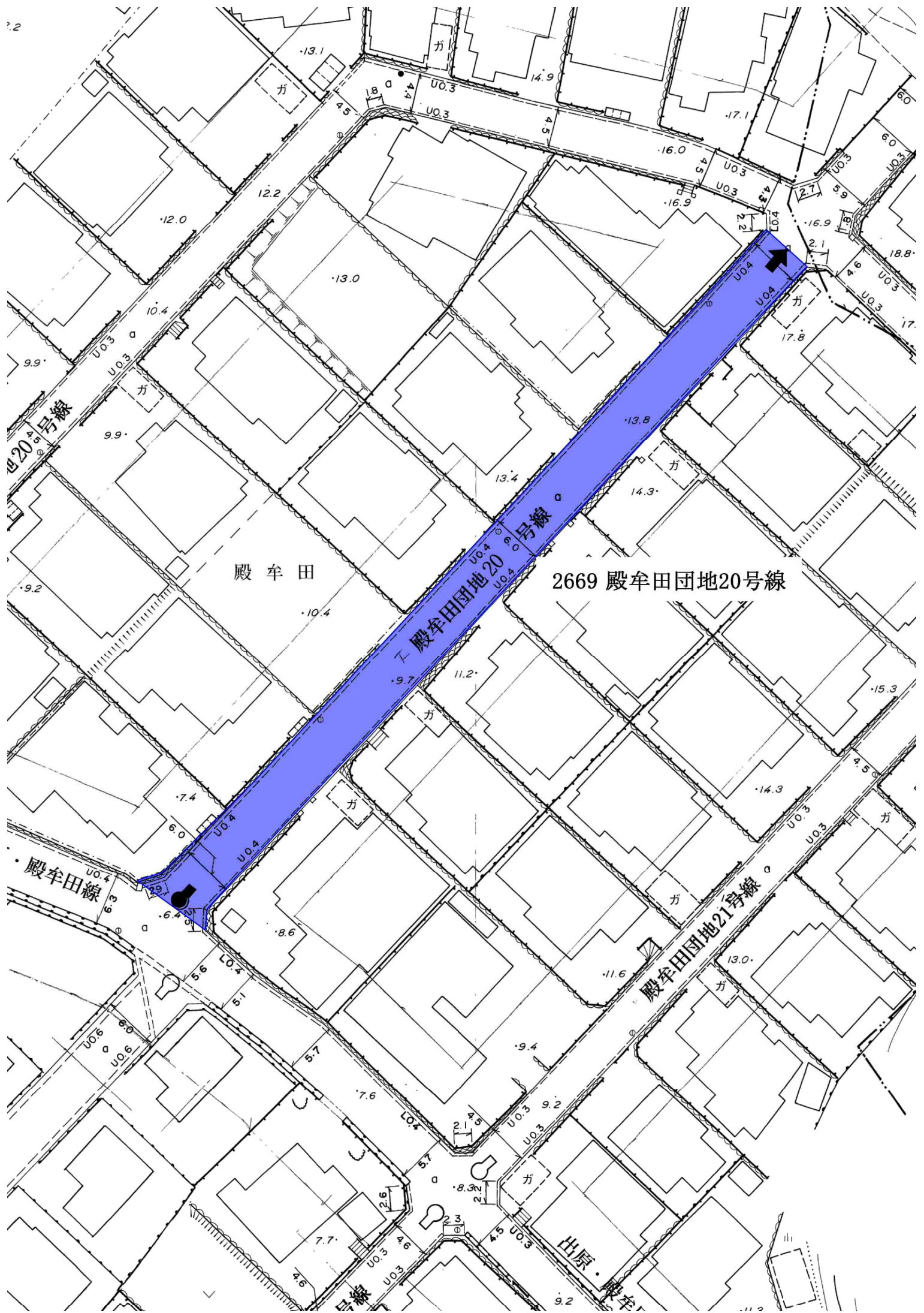
路線番号	路線名	起 点	終 点	平均幅員	実 延 長
2669	殿牟田団地 20号線	中間市土手ノ内三丁目 3-47 地先	中間市土手ノ内三丁目 3-19 地先	5.99 m	99.16 m
2670	殿牟田団地 23号線	中間市土手ノ内三丁目 3-17 地先	北九州市八幡西区岩 崎四丁目 2841-27 地 先	4.80 m	42.28 m
2671	殿牟田団地 30号線	中間市土手ノ内三丁目 16-12 地先	北九州市八幡西区岩 崎四丁目 2841-20 地 先	4.58 m	146.43 m
1395	塘ノ内 11 号線	中間市岩瀬三丁目 1917-3 地先	中間市岩瀬三丁目 1917-7 地先	4.38 m	73.71 m
2672	松ヶ岡団地 20号線	中間市扇ヶ浦一丁目 2915-4 地先	中間市扇ヶ浦一丁目 2773-1 地先	5.56 m	123.82 m

平成28年11月29日提出

中間市長 松下 俊男

平成28年12月定例会市議会上程路線位置図





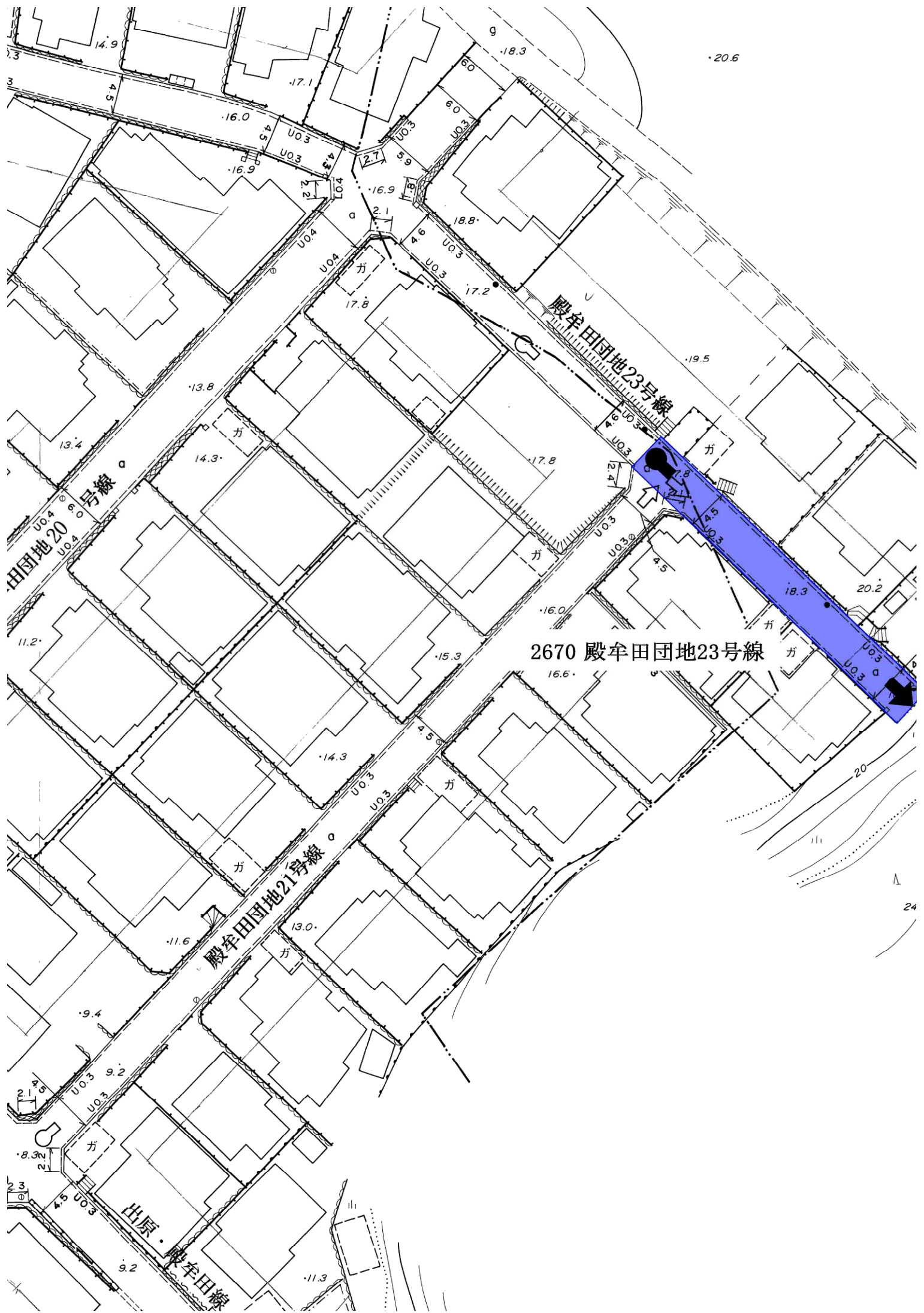
殿牟田

2669 殿牟田団地20号線

20号線

殿牟田団地21号線

出原



20.6

田団地20号線

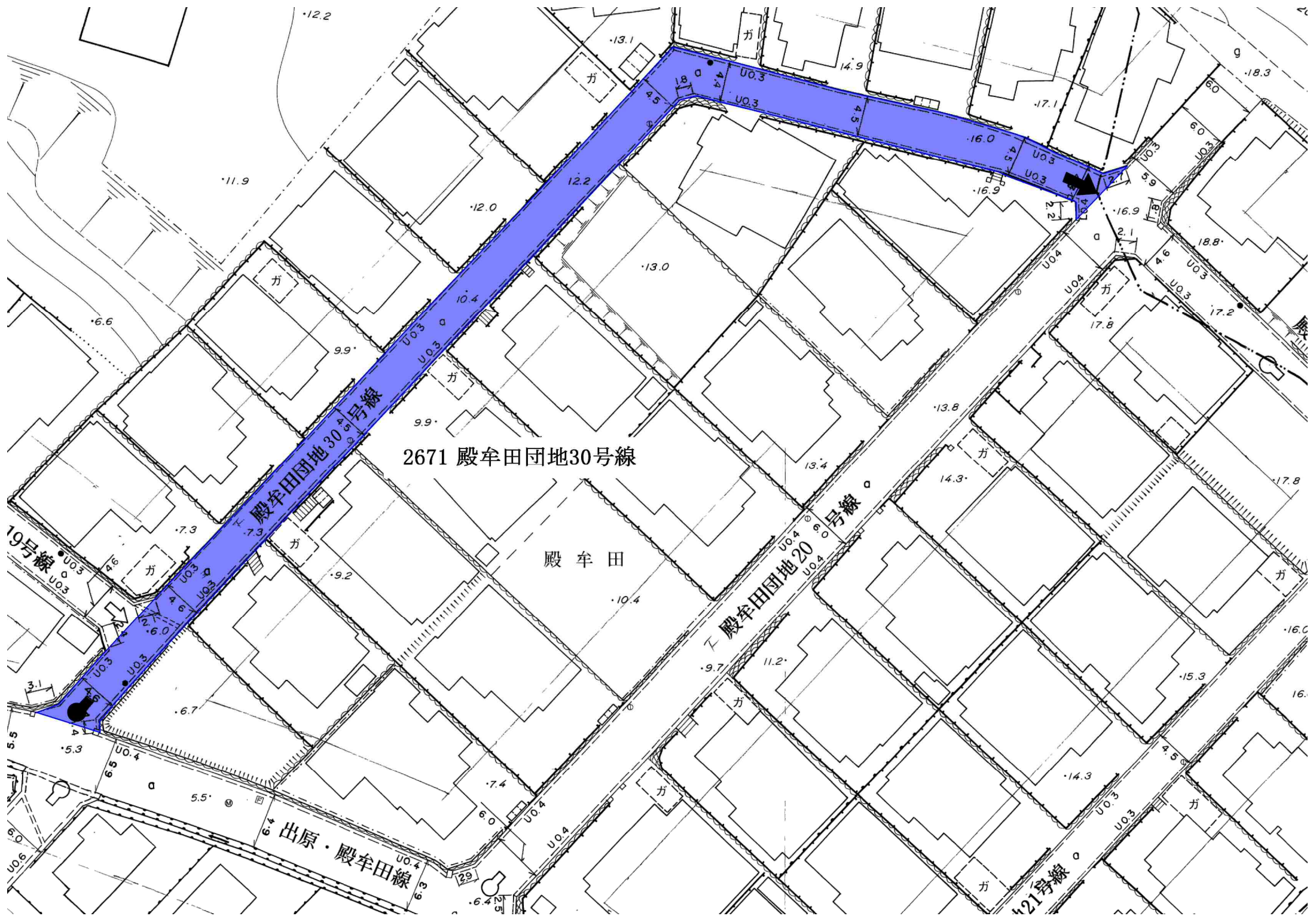
殿牟田団地23号線

殿牟田団地21号線

2670 殿牟田団地23号線

出原 殿牟田線

24



2671 殿牟田団地30号線

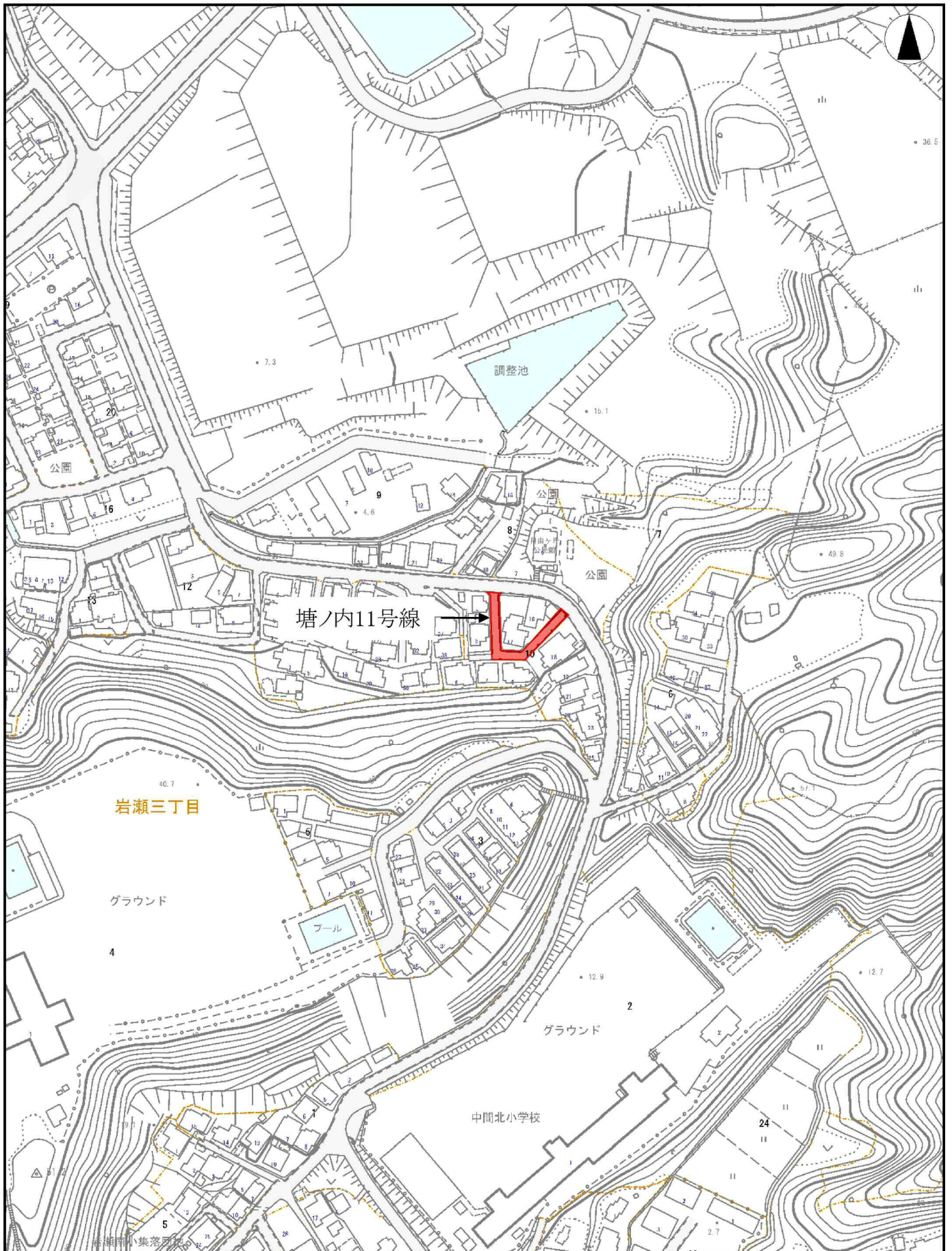
殿牟田

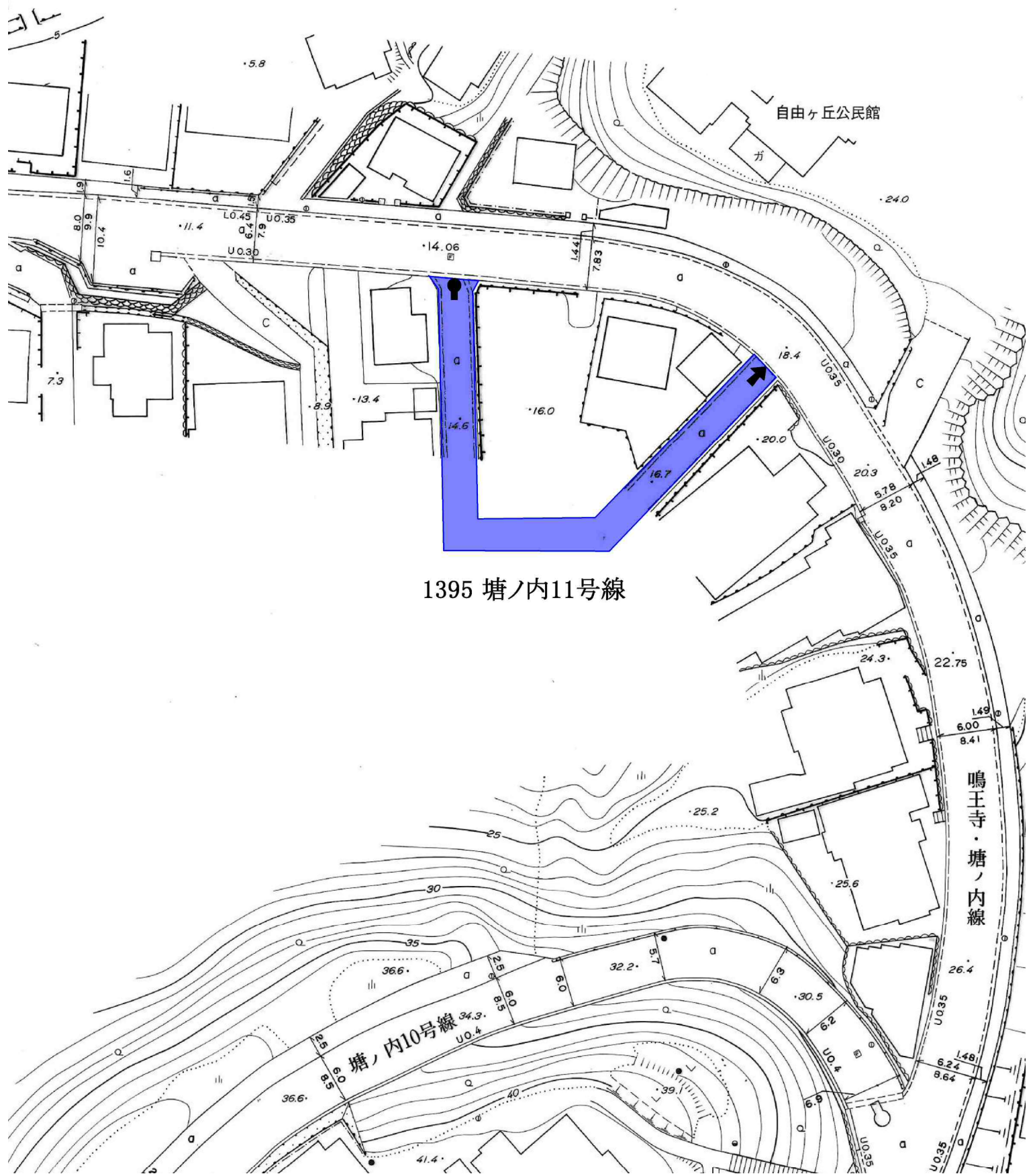
出原・殿牟田線

殿牟田団地20号線

21号線

19号線





自由ヶ丘公民館

1395 塘ノ内11号線

鳴王寺・塘ノ内線

塘ノ内10号線

