

第58号議案

中間市道路線の認定について

中間市道路線を下記のとおり認定することについて、道路法第8条第2項の規定により、議会の議決を求める。

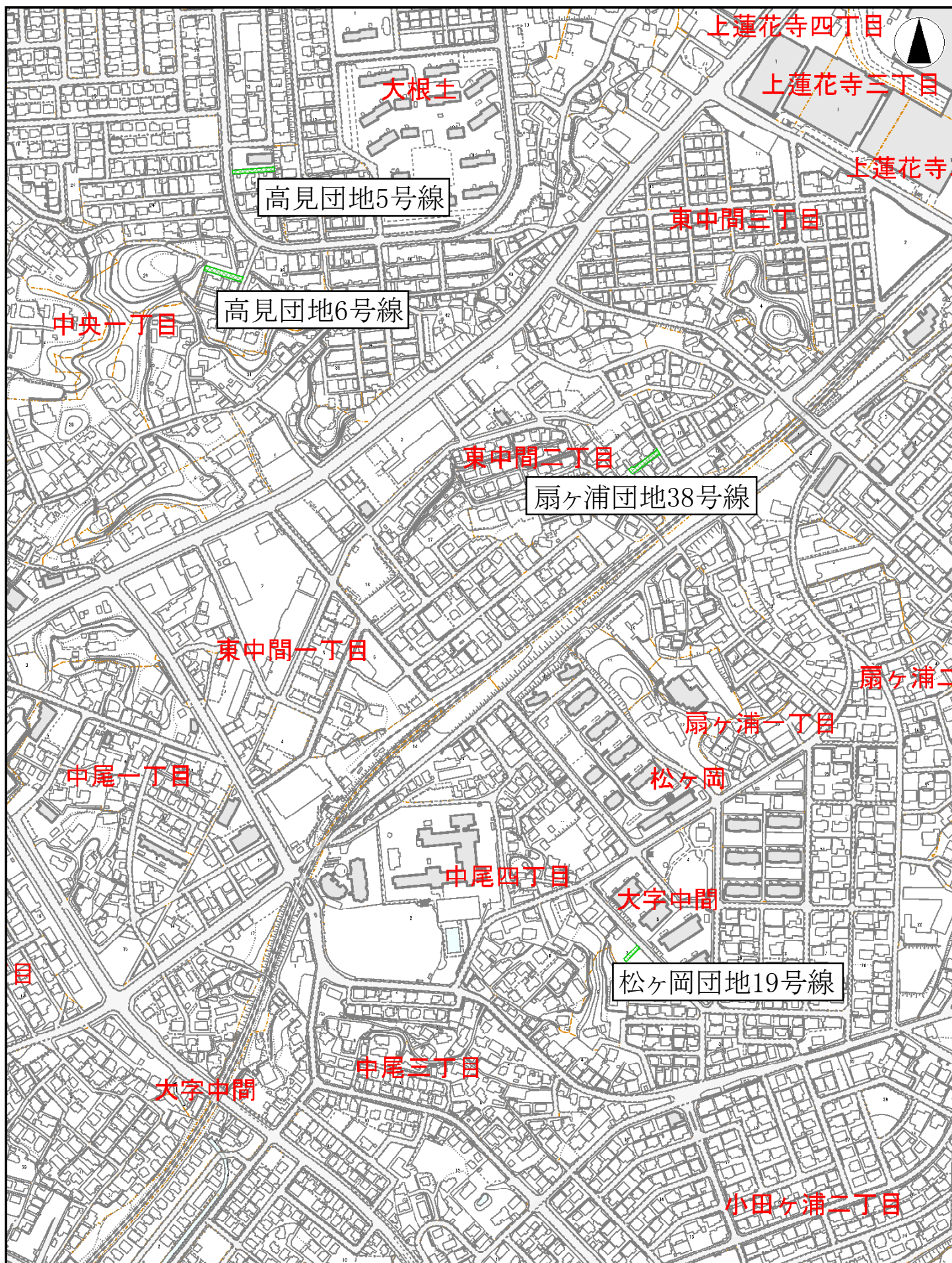
記

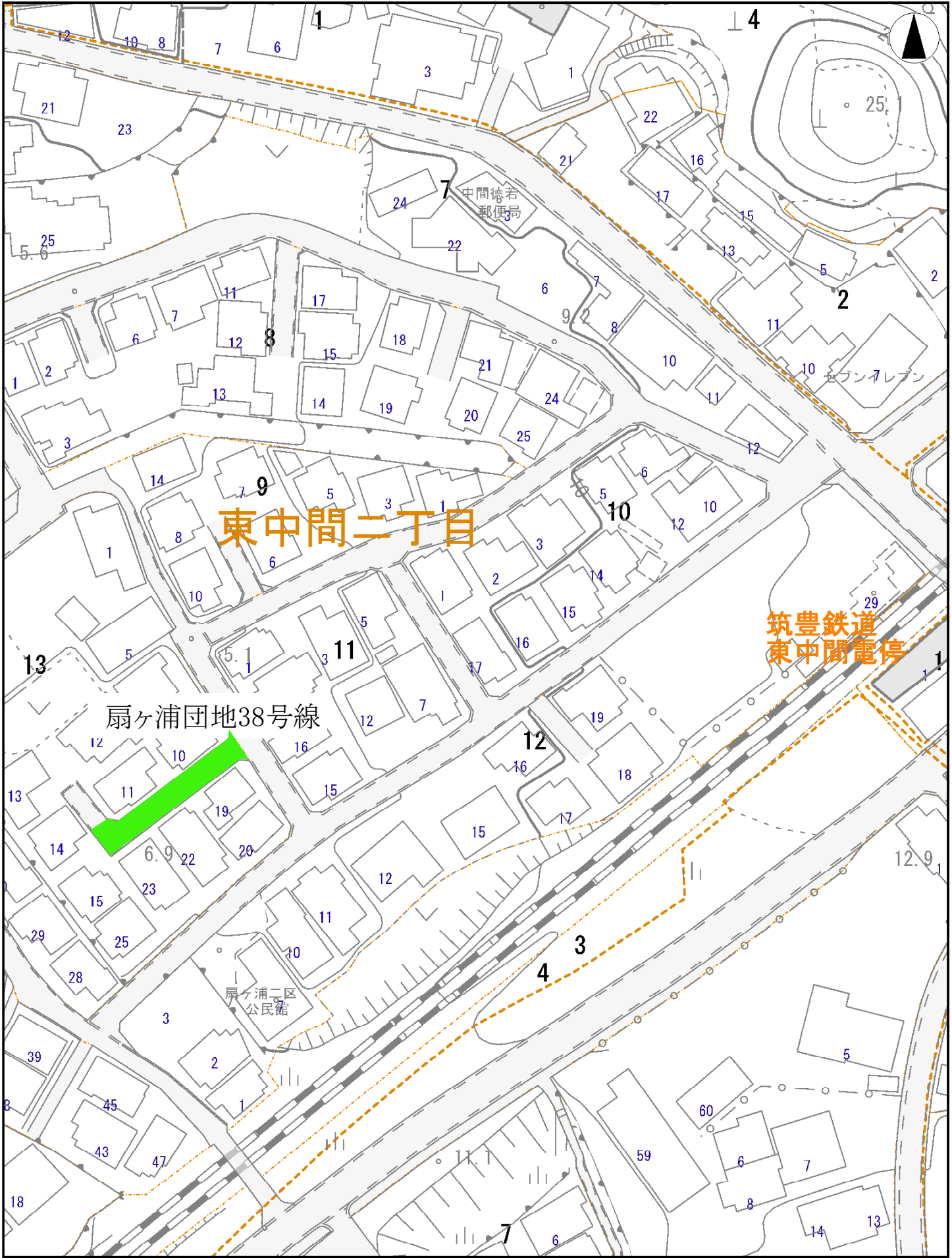
路線番号	路線名	起 点	終 点	平均幅員	実 延 長
2656	扇ヶ浦団地 38号線	中間市東中間二丁目 2669-21地先	中間市東中間二丁目 2669-19地先	4.7m	32.9m
1388	高見団地 5号線	中間市中央四丁目 6122 -183地先	中間市中央四丁目 6143-1地先	4.1m	41.3m
1389	高見団地 6号線	中間市中央一丁目 4359-17地先	中間市中央一丁目 4366-2地先	4.9m	39.7m
2657	松ヶ岡団地 19号線	中間市中尾四丁目 2981-7地先	中間市中尾四丁目 2981-11地先	6.0m	23.6m

平成24年12月4日提出

中間市長 松下 俊男

平成24年度12議会上程全路線位置図





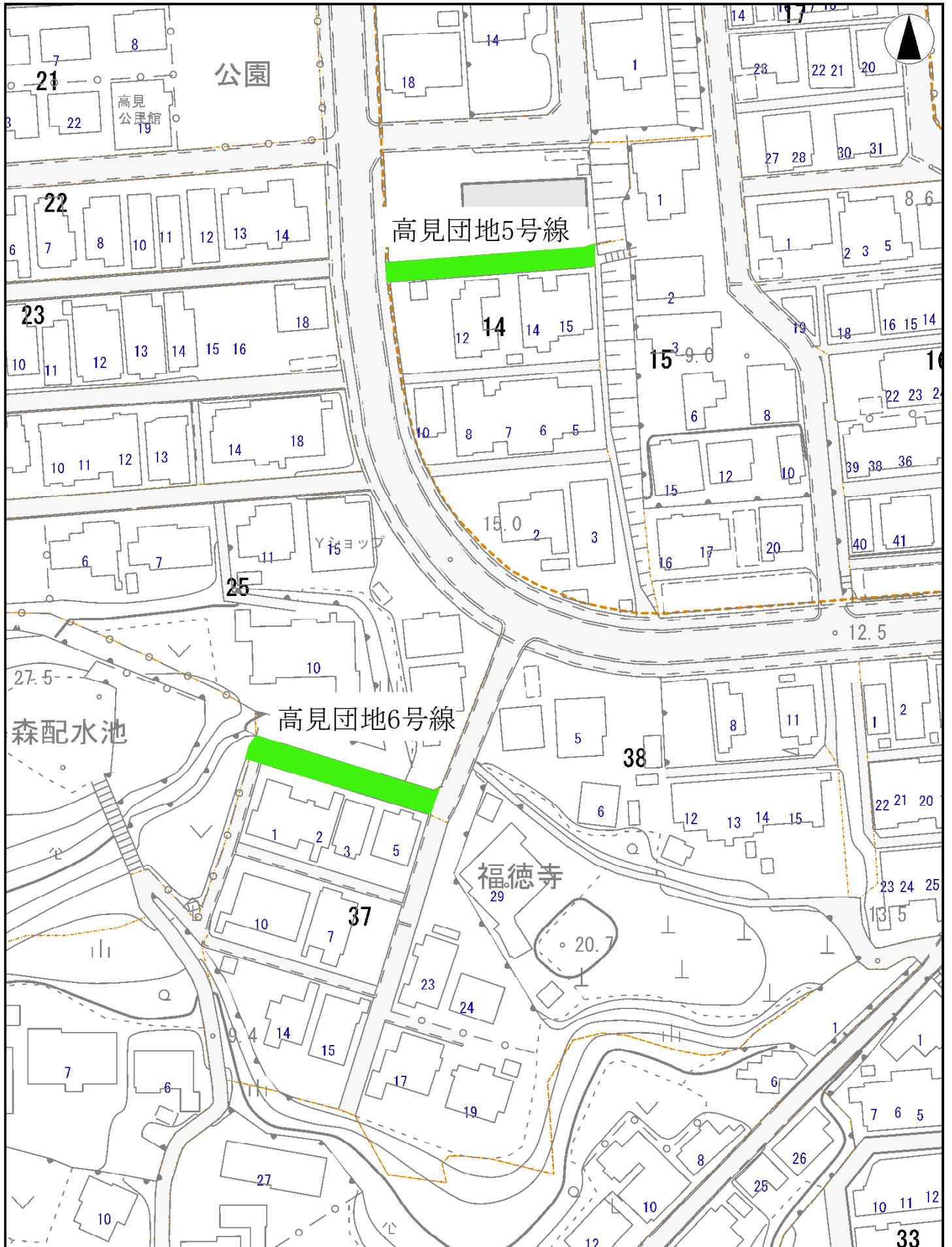
東中間二丁目

扇ヶ浦団地38号線

筑豊鉄道  
東中間電停

中間徳若  
郵便局

扇ヶ浦二区  
公民館



公園

高見  
公民館  
19

高見団地5号線

22

23

27.5

森配水池

高見団地6号線

福德寺

33



松ヶ岡団地19号線

松ヶ岡  
二区公民館

公園

県営松ヶ岡団地

公園

31

6

5

4

8

9

19

38

8-1

4

15

15

17

18

1

16

17

20

28

27

26

25

23

21

25.6

17

22

16

23

15

24

13

25

10

8

26

27

2

22

20

19

21

13

18

12

1

16

17

20

28

27

26

25

23

21

25.6

17

22

16

23

15

24

13

25

10

8

26

27

2

22

20

19

21

13

18

12

1

16

17

20

28

27

26

25

23

21

25.6

17

22

16

23

15

24

13

25

10

8

26

27

2

22

20

19

21

13

18

12

1

16

17

20

28

27

26

25

23

21

25.6

17

22

16

23

15

24

13

25

10

8

26

27

2

22

20

19

21

13

18

12

1

16

17

20

28

27

26

25

23

21

25.6

17

22

16

23

15

24

13

25

10

8

26

27

2

22

20

19

21

13

18

12

1

16

17

20

28

27

26

25

23

21

25.6

17

22

16

23

15

24

13

25

10

8

26

27

2

22

20

19

21

13

18

12

1

16

17

20

28

27

26

25

23

21

25.6

17

22

16

23

15

24

13

25

10

8

26

27

2

22

20

19

21

13

18

12

1

16

17

20

28

27

26

25

23

21

25.6

17

22

16

23

15

24

13

25

10

8

26

27

2

22

20

19

21

13

18

12

1

16

17

20

28

27

26

25

23

21

25.6

17

22

16

23

15

24

13

25

10

8

26

27

2

22

20

19

21

13

18

12

1

16

17

20

28

27

26

25

23

21

25.6

17

22

16

23

15

24

13

25

10

8

26

27

2

22

20

19

21

13

18

12

1

16