

議題1 コミュニティバス停留所「イオンなかま店（仮称）」の名称及び位置について

令和4年10月21日（金）付けで書面により開催した第2回中間市地域公共交通会議において、コミュニティバス停留所「イオンなかま店（仮称）」の設置について御承認をいただいておりますが、イオンなかま店のリニューアルオープンが3月上旬に予定されていることから、当該店舗のオープン日に合わせて停留所を設置することを検討しております。

つきましては、停留所の名称を下記のとおりとし、停留所の位置を資料1のとおりとすることにつきまして、委員の皆様のご御意見及び賛否をお伺いいたします。

なお、店舗の名称がリニューアル前と変わらず「イオンなかま店」であることから、停留所の名称につきましても、令和3年10月1日付けで廃止した停留所と同一のものとしております。また、停留所の位置につきましては、イオン九州株式会社のご担当者様とお打合せを行い、資料1に示す位置とすることについて御承諾をいただいておりますことを申し添えます。

記

停留所名： イオンなかま店

（関連資料）

資料1 停留所位置図

※ 資料1「停留所位置図」につきましては、民間企業の情報が含まれるため、中間市地域公共交通会議の委員以外には開示しないこととしています。

議題2 コミュニティバスの運行経路及び運行時刻の変更について

コミュニティバス停留所「イオンなかま店（仮称）」の設置することにより、「太賀・朝霧系統」「通谷・桜台系統」「垣生・下大隈系統」「砂山・底井野系統」の4系統全てについて運行経路及び運行時刻の修正を行う必要があります。この修正内容を資料2及び資料3のとおりとすることにつきまして、委員の皆様のご御意見及び賛否をお伺いいたします。

また、「垣生・下大隈系統」「砂山・底井野系統」につきましては、現在も底井野校区及び中間市役所以外の乗降場所に乗降制限を設けて区域運行しておりますが、九州運輸局に対する営業区域の届出内容と運行実態に相違が見られることから、運行実態に即した営業区域とするため、資料2のとおり届出内容を変更することを申し添えます。

なお、いずれの系統につきましても、運賃は従前どおり200円（障がい者・小学生：100円、小学生未満：無料）とすることといたしております。また、変更日については、議題1と同様に3月上旬予定のオープン日に合わせることにいたしております。

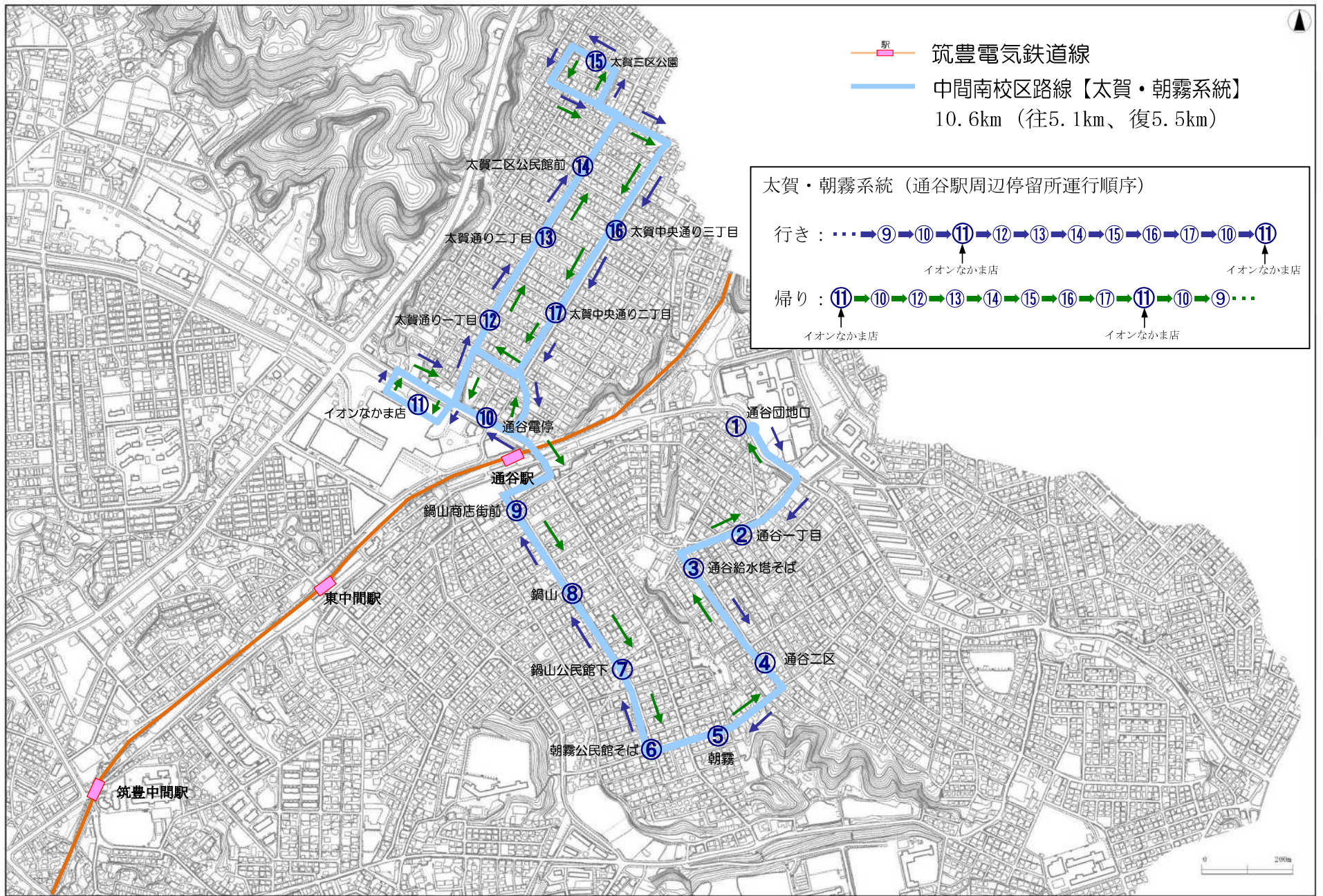
（関連資料）

資料2 運行経路（新・旧）

資料3 運行時刻（新・旧）

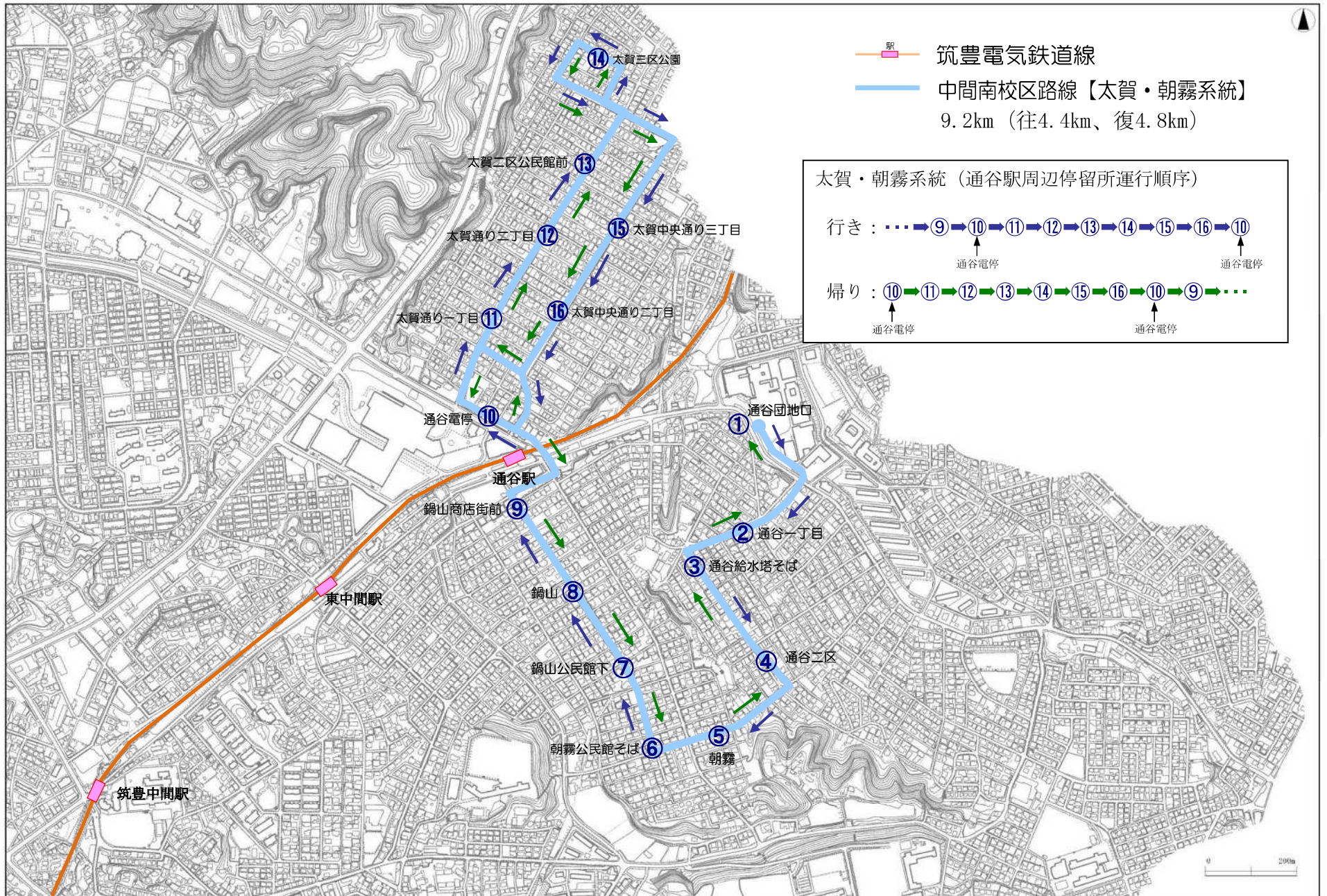
新

太賀・朝霧系統 路線図 (令和5年3月?日 ~)



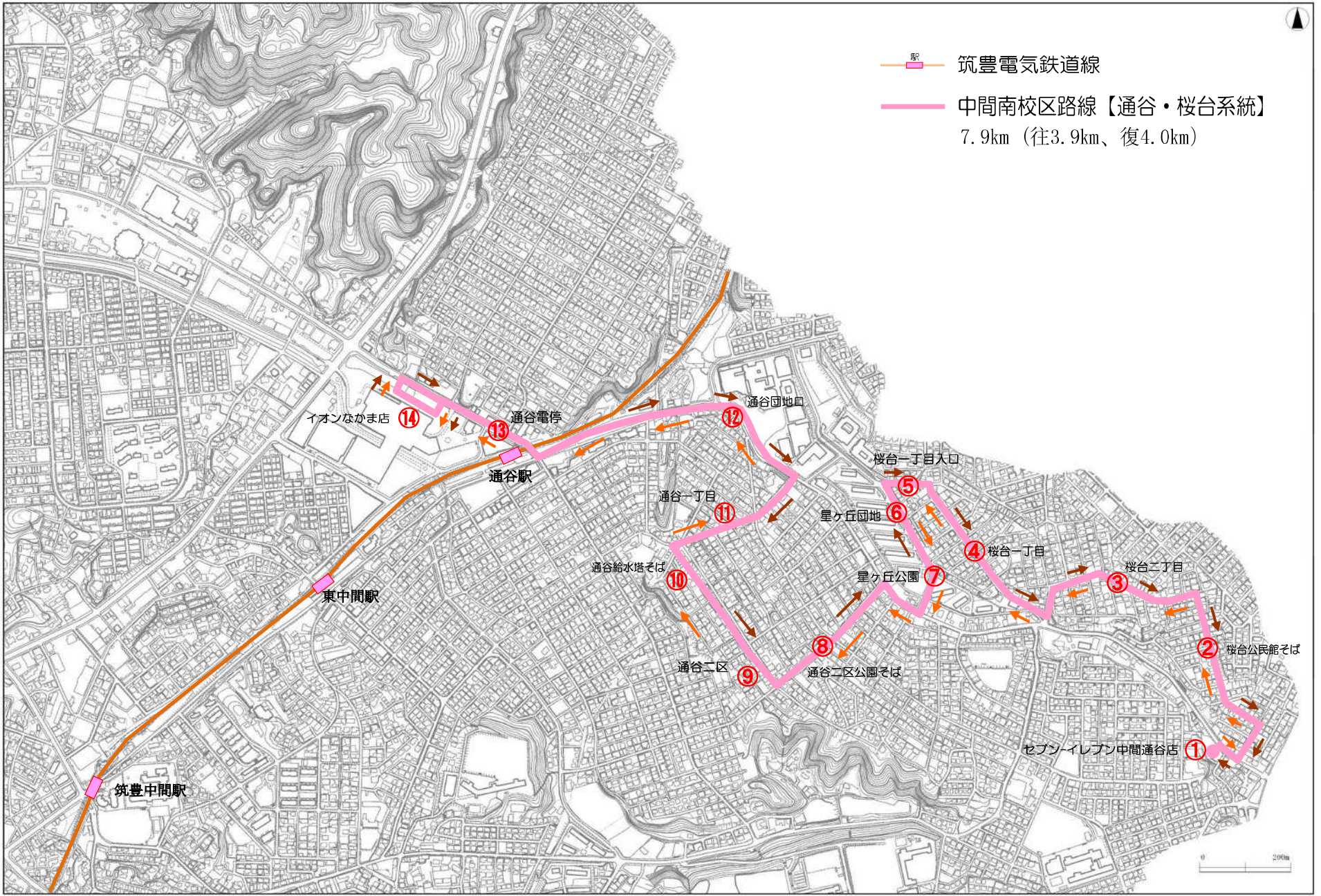
旧

太賀・朝霧系統 路線図 (令和3年10月1日 ~ 令和5年3月?日)



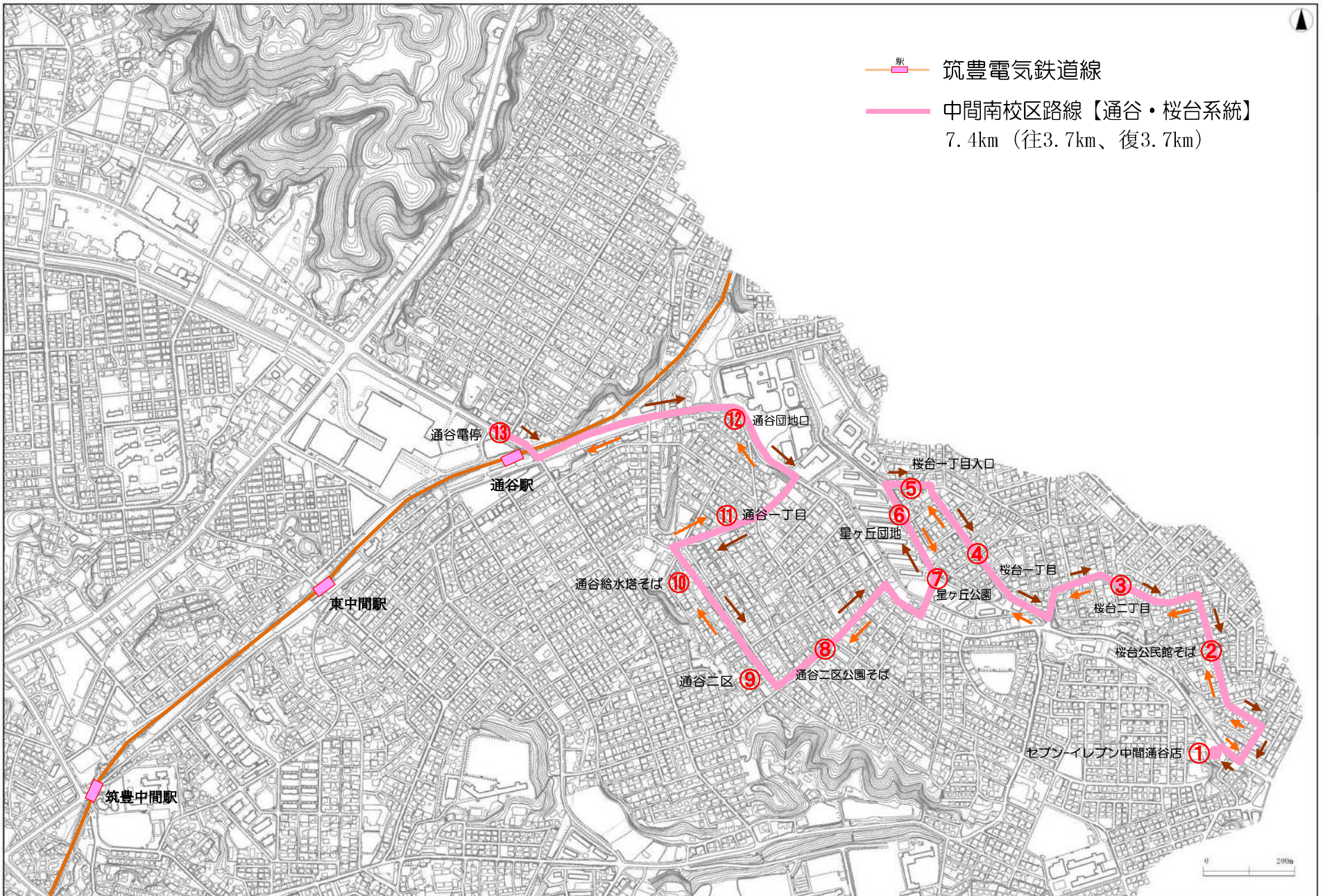
新

通谷・桜台系統 路線図 (令和5年3月?日 ~)



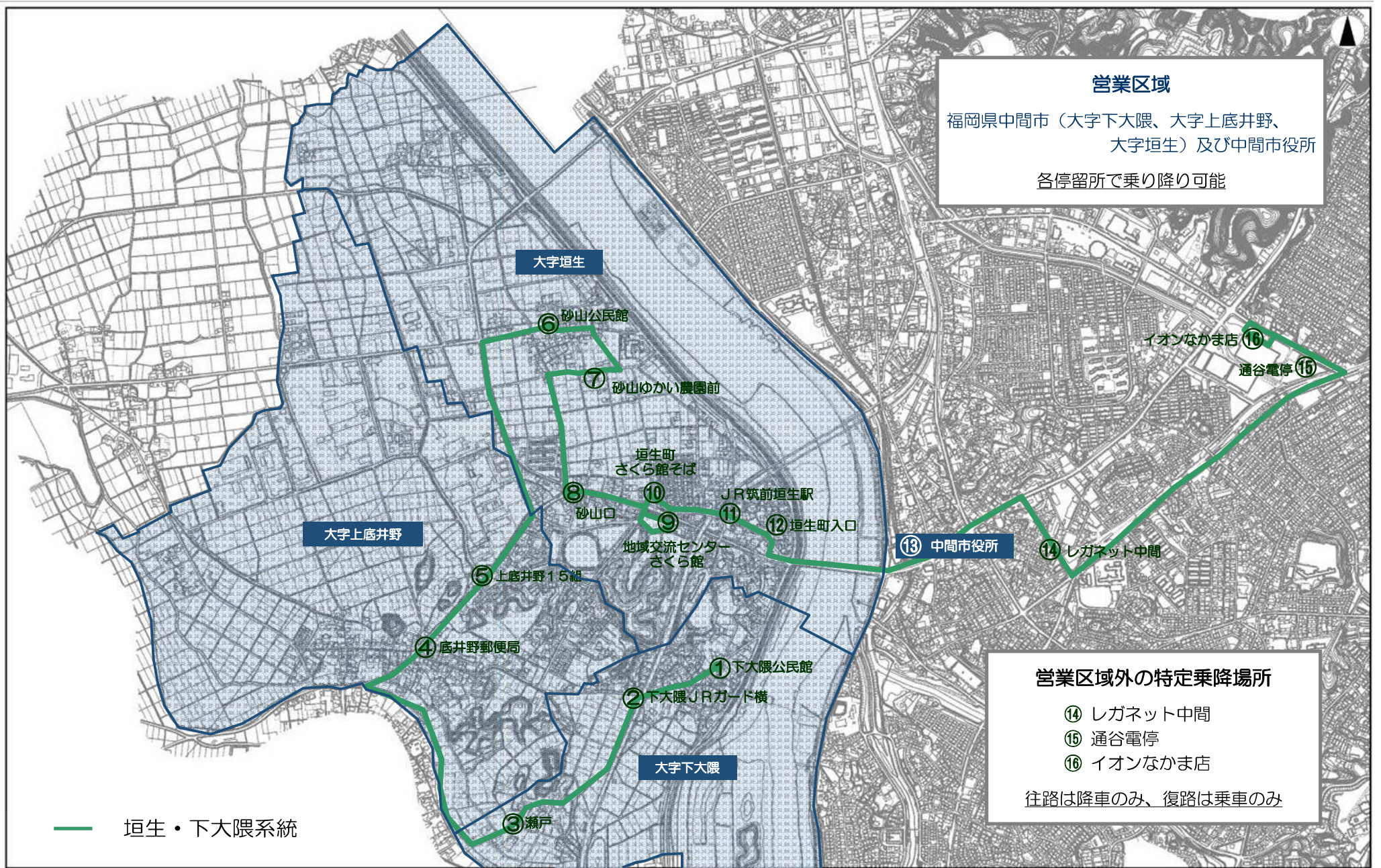
旧

通谷・桜台系統 路線図 (令和3年10月1日 ~ 令和5年3月?日)



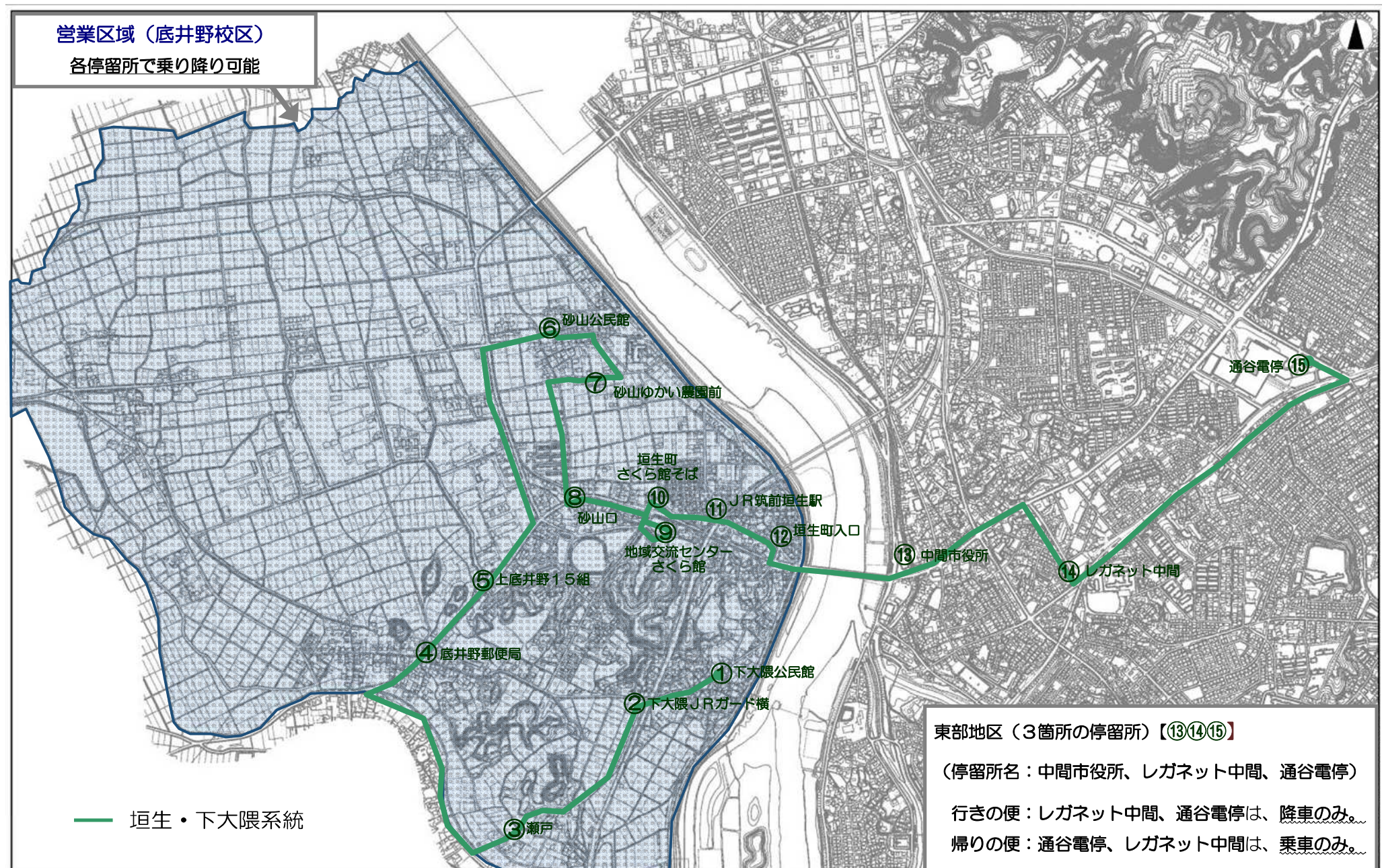
新

垣生・下大隈系統 営業区域及び特定乗降場所 (令和5年3月?日 ~)



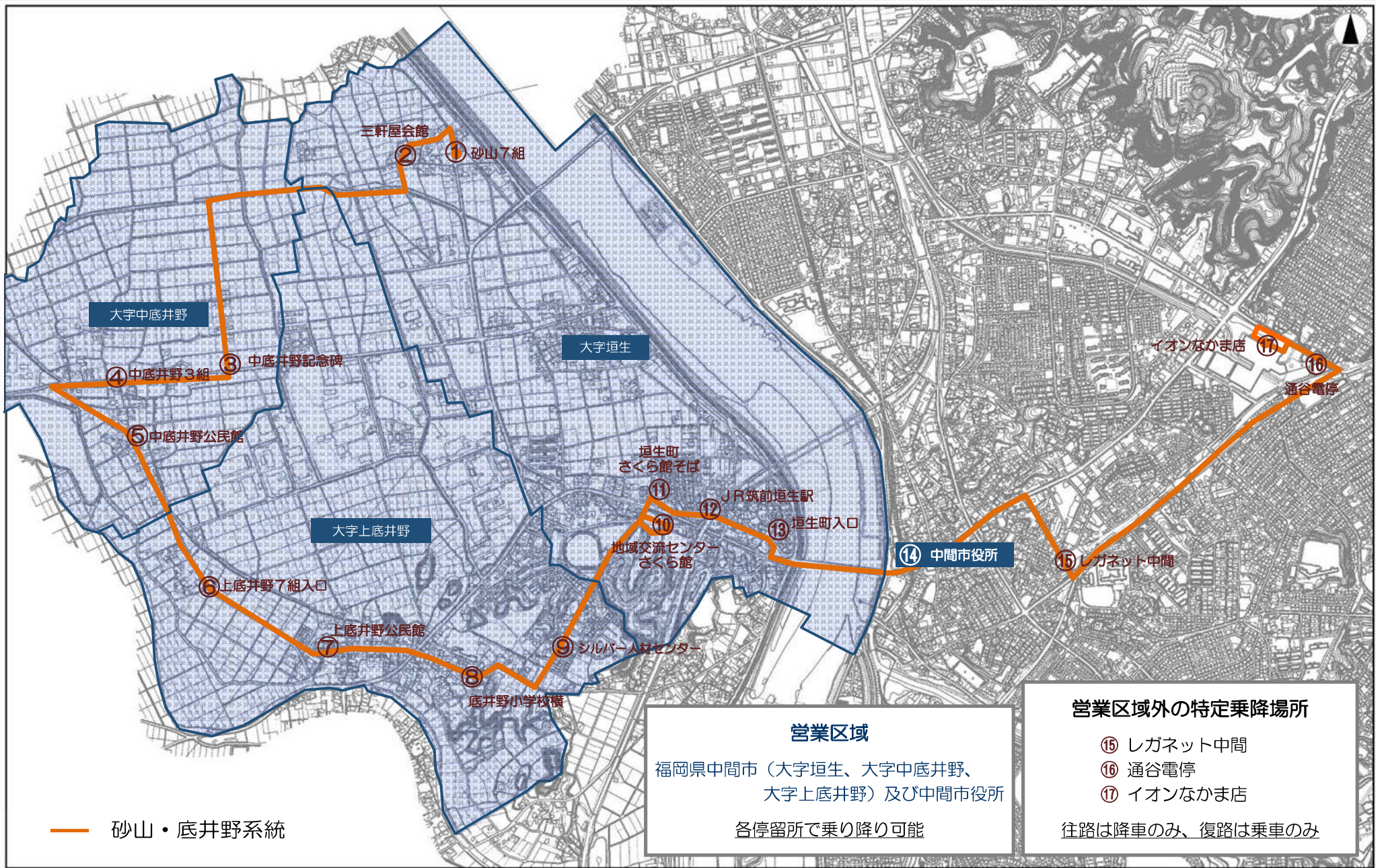
旧

垣生・下大隈系統 営業区域及び特定乗降場所 (令和3年10月1日 ~ 令和5年3月?日)



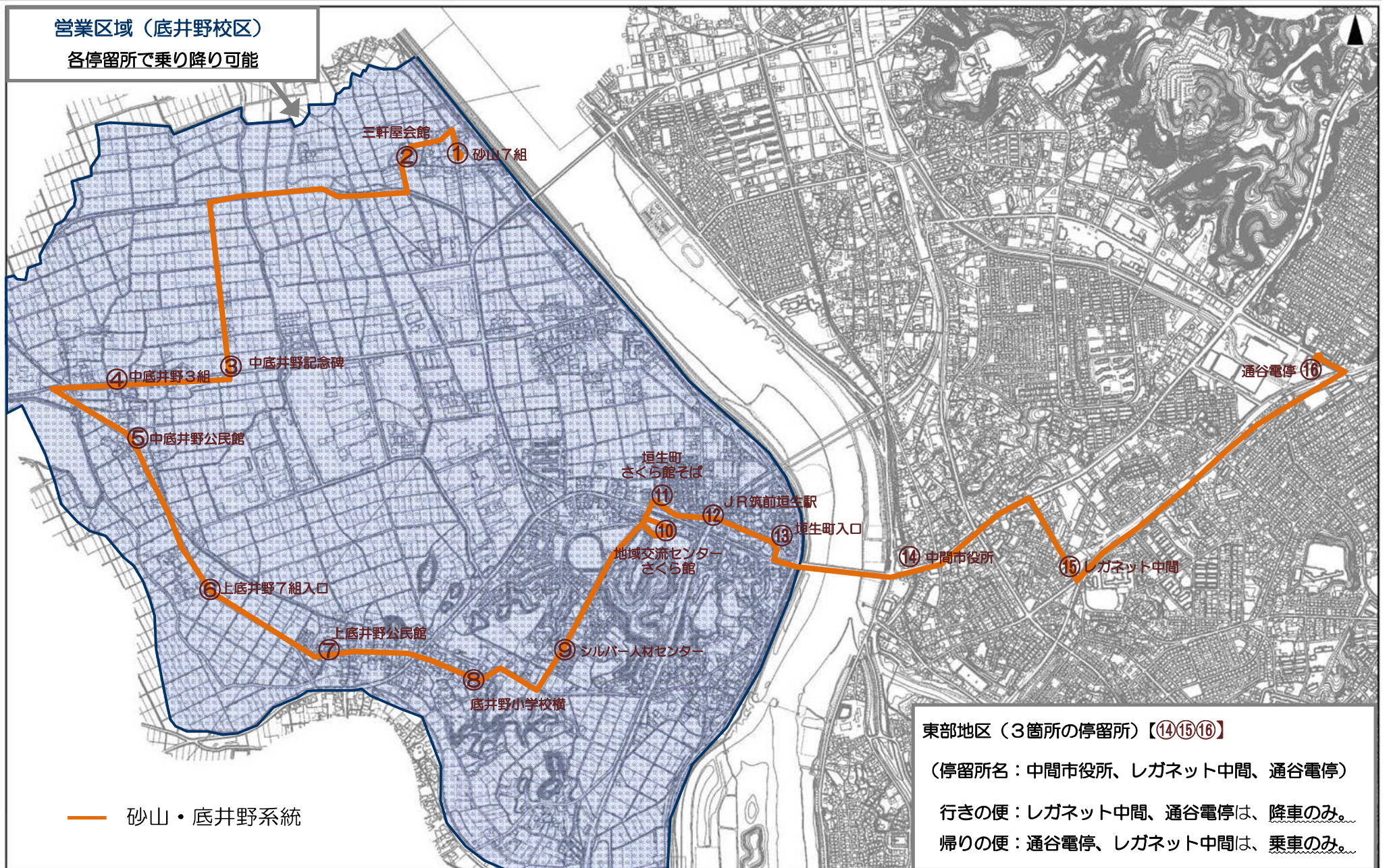
新

砂山・底井野系統 営業区域及び特定乗降場所 (令和5年3月?日 ~)



旧

砂山・底井野系統 営業区域及び特定乗降場所 (令和3年10月1日 ~ 令和5年3月?日)



新

太賀・朝霧系統 時刻表 (令和5年3月?日～)

停留所名	往路 (行き)			
	1便	3便	5便	7便
①通谷団地口	8:40	10:10	11:40	14:15
②通谷一丁目	8:42	10:12	11:42	14:17
③通谷給水塔そば	8:43	10:13	11:43	14:18
④通谷二区	8:44	10:14	11:44	14:19
⑤朝霧	8:45	10:15	11:45	14:20
⑥朝霧公民館そば	8:48	10:18	11:48	14:23
⑦鍋山公民館下	8:49	10:19	11:49	14:24
⑧鍋山	8:50	10:20	11:50	14:25
⑨鍋山商店街前	8:51	10:21	11:51	14:26
⑩通谷電停	8:55	10:25	11:55	14:30
⑪イオンなかま店	8:57	10:27	11:57	14:32
⑫太賀通り一丁目	9:01	10:31	12:01	14:36
⑬太賀通り二丁目	9:02	10:32	12:02	14:37
⑭太賀二区公民館前	9:03	10:33	12:03	14:38
⑮太賀三区公園	9:05	10:35	12:05	14:40
⑯太賀中央通り三丁目	9:08	10:38	12:08	14:43
⑰太賀中央通り二丁目	9:09	10:39	12:09	14:44
⑱通谷電停	9:13	10:43	12:13	14:48
⑲イオンなかま店	9:15	10:45	12:15	14:50

停留所名	復路 (帰り)			
	2便	4便	6便	8便
⑪イオンなかま店	9:25	10:55	13:30	15:00
⑩通谷電停	9:28	10:58	13:33	15:03
⑫太賀通り一丁目	9:31	11:01	13:36	15:06
⑬太賀通り二丁目	9:32	11:02	13:37	15:07
⑭太賀二区公民館前	9:33	11:03	13:38	15:08
⑮太賀三区公園	9:35	11:05	13:40	15:10
⑯太賀中央通り三丁目	9:38	11:08	13:43	15:13
⑰太賀中央通り二丁目	9:39	11:09	13:44	15:14
⑪イオンなかま店	9:42	11:12	13:47	15:17
⑩通谷電停	9:45	11:15	13:50	15:20
⑨鍋山商店街前	9:49	11:19	13:54	15:24
⑧鍋山	9:50	11:20	13:55	15:25
⑦鍋山公民館下	9:51	11:21	13:56	15:26
⑥朝霧公民館そば	9:52	11:22	13:57	15:27
⑤朝霧	9:55	11:25	14:00	15:30
④通谷二区	9:56	11:26	14:01	15:31
③通谷給水塔そば	9:57	11:27	14:02	15:32
②通谷一丁目	9:58	11:28	14:03	15:33
①通谷団地口	10:00	11:30	14:05	15:35

旧

太賀・朝霧系統 時刻表 (令和4年4月1日～令和5年3月?日)

停留所名	往路 (行き)			
	1便	3便	5便	7便
①通谷団地口	8:45	10:05	11:25	13:50
②通谷一丁目	8:47	10:07	11:27	13:52
③通谷給水塔そば	8:48	10:08	11:28	13:53
④通谷二区	8:49	10:09	11:29	13:54
⑤朝霧	8:50	10:10	11:30	13:55
⑥朝霧公民館そば	8:53	10:13	11:33	13:58
⑦鍋山公民館下	8:54	10:14	11:34	13:59
⑧鍋山	8:55	10:15	11:35	14:00
⑨鍋山商店街前	8:56	10:16	11:36	14:01
⑩通谷電停	9:00	10:20	11:40	14:05
⑪太賀通り一丁目	9:03	10:23	11:43	14:08
⑫太賀通り二丁目	9:04	10:24	11:44	14:09
⑬太賀二区公民館前	9:05	10:25	11:45	14:10
⑭太賀三区公園	9:07	10:27	11:47	14:12
⑮太賀中央通り三丁目	9:10	10:30	11:50	14:15
⑯太賀中央通り二丁目	9:11	10:31	11:51	14:16
⑱通谷電停	9:15	10:35	11:55	14:20

停留所名	復路 (帰り)			
	2便	4便	6便	8便
⑩通谷電停	9:25	10:45	13:10	14:30
⑪太賀通り一丁目	9:28	10:48	13:13	14:33
⑫太賀通り二丁目	9:29	10:49	13:14	14:34
⑬太賀二区公民館前	9:30	10:50	13:15	14:35
⑭太賀三区公園	9:32	10:52	13:17	14:37
⑮太賀中央通り三丁目	9:35	10:55	13:20	14:40
⑯太賀中央通り二丁目	9:36	10:56	13:21	14:41
⑩通谷電停	9:40	11:00	13:25	14:45
⑨鍋山商店街前	9:44	11:04	13:29	14:49
⑧鍋山	9:45	11:05	13:30	14:50
⑦鍋山公民館下	9:46	11:06	13:31	14:51
⑥朝霧公民館そば	9:47	11:07	13:32	14:52
⑤朝霧	9:50	11:10	13:35	14:55
④通谷二区	9:51	11:11	13:36	14:56
③通谷給水塔そば	9:52	11:12	13:37	14:57
②通谷一丁目	9:53	11:13	13:38	14:58
①通谷団地口	9:55	11:15	13:40	15:00

新

通谷・桜台系統 時刻表 (令和5年3月?日～)

停留所名	往路 (行き)			
	1便	2便	4便	6便
①セブン-イレブン中間通谷店	9:00	10:00	11:10	13:15
②桜台公民館そば	9:02	10:02	11:12	13:17
③桜台二丁目	9:04	10:04	11:14	13:19
④桜台一丁目	9:06	10:06	11:16	13:21
⑤桜台一丁目入口	9:08	10:08	11:18	13:23
⑥星ヶ丘団地	9:09	10:09	11:19	13:24
⑦星ヶ丘公園	9:10	10:10	11:20	13:25
⑧通谷二区公園そば	9:13	10:13	11:23	13:28
⑨通谷二区	9:15	10:15	11:25	13:30
⑩通谷給水塔そば	9:17	10:17	11:27	13:32
⑪通谷一丁目	9:18	10:18	11:28	13:33
⑫通谷団地口	9:20	10:20	11:30	13:35
⑬通谷電停	9:24	10:24	11:34	13:39
⑭イオンなかま店	9:26	10:26	11:36	13:41

停留所名	復路 (帰り)			
	3便	5便	7便	8便
⑭イオンなかま店	10:35	11:45	13:50	14:50
⑬通谷電停	10:38	11:48	13:53	14:53
⑫通谷団地口	10:42	11:52	13:57	14:57
⑪通谷一丁目	10:44	11:54	13:59	14:59
⑩通谷給水塔そば	10:45	11:55	14:00	15:00
⑨通谷二区	10:47	11:57	14:02	15:02
⑧通谷二区公園そば	10:49	11:59	14:04	15:04
⑦星ヶ丘公園	10:52	12:02	14:07	15:07
⑥星ヶ丘団地	10:53	12:03	14:08	15:08
⑤桜台一丁目入口	10:54	12:04	14:09	15:09
④桜台一丁目	10:56	12:06	14:11	15:11
③桜台二丁目	10:58	12:08	14:13	15:13
②桜台公民館そば	11:00	12:10	14:15	15:15
①セブン-イレブン中間通谷店	11:02	12:12	14:17	15:17

旧

通谷・桜台系統 時刻表 (令和4年4月1日～令和5年3月?日)

停留所名	往路 (行き)			
	1便	2便	4便	6便
①セブン-イレブン中間通谷店	9:00	10:00	11:04	13:10
②桜台公民館そば	9:02	10:02	11:06	13:12
③桜台二丁目	9:04	10:04	11:08	13:14
④桜台一丁目	9:06	10:06	11:10	13:16
⑤桜台一丁目入口	9:08	10:08	11:12	13:18
⑥星ヶ丘団地	9:09	10:09	11:13	13:19
⑦星ヶ丘公園	9:10	10:10	11:14	13:20
⑧通谷二区公園そば	9:13	10:13	11:17	13:23
⑨通谷二区	9:15	10:15	11:19	13:25
⑩通谷給水塔そば	9:17	10:17	11:21	13:27
⑪通谷一丁目	9:18	10:18	11:22	13:28
⑫通谷団地口	9:20	10:20	11:24	13:30
⑬通谷電停	9:24	10:24	11:28	13:34

停留所名	復路 (帰り)			
	3便	5便	7便	8便
⑬通谷電停	10:30	11:34	13:40	14:36
⑫通谷団地口	10:34	11:38	13:44	14:40
⑪通谷一丁目	10:36	11:40	13:46	14:42
⑩通谷給水塔そば	10:37	11:41	13:47	14:43
⑨通谷二区	10:39	11:43	13:49	14:45
⑧通谷二区公園そば	10:41	11:45	13:51	14:47
⑦星ヶ丘公園	10:44	11:48	13:54	14:50
⑥星ヶ丘団地	10:45	11:49	13:55	14:51
⑤桜台一丁目入口	10:46	11:50	13:56	14:52
④桜台一丁目	10:48	11:52	13:58	14:54
③桜台二丁目	10:50	11:54	14:00	14:56
②桜台公民館そば	10:52	11:56	14:02	14:58
①セブン-イレブン中間通谷店	10:54	11:58	14:04	15:00

新

垣生・下大隈系統 時刻表 (令和5年3月?日～)

停留所名	往路 (行き)			
	1便	3便	5便	7便
①下大隈公民館	8:15	10:15	13:15	15:15
②下大隈JRガード横	8:17	10:17	13:17	15:17
③瀬戸	8:19	10:19	13:19	15:19
④底井野郵便局	8:21	10:21	13:21	15:21
⑤上底井野15組	8:23	10:23	13:23	15:23
⑥砂山公民館	8:26	10:26	13:26	15:26
⑦砂山ゆかい農園前	8:28	10:28	13:28	15:28
⑧砂山口	8:30	10:30	13:30	15:30
⑨地域交流センター・さくら館	8:32	10:32	13:32	15:32
⑩垣生町さくら館そば	8:35	10:35	13:35	15:35
⑪JR筑前垣生駅	8:37	10:37	13:37	15:37
⑫垣生町入口	8:39	10:39	13:39	15:39
⑬中間市役所	8:42	10:42	13:42	15:42
⑭レガネット中間	8:47	10:47	13:47	15:47
⑮通谷電停	8:53	10:53	13:53	15:53
⑯イオンなかま店	8:55	10:55	13:55	15:55

停留所名	復路 (帰り)			
	2便	4便	6便	8便
⑯イオンなかま店	9:20	11:20	14:20	16:20
⑮通谷電停	9:22	11:22	14:22	16:22
⑭レガネット中間	9:28	11:28	14:28	16:28
⑬中間市役所	9:33	11:33	14:33	16:33
⑫垣生町入口	9:36	11:36	14:36	16:36
⑪JR筑前垣生駅	9:38	11:38	14:38	16:38
⑩垣生町さくら館そば	9:40	11:40	14:40	16:40
⑨地域交流センター・さくら館	9:43	11:43	14:43	16:43
⑧砂山口	9:45	11:45	14:45	16:45
⑦砂山ゆかい農園前	9:47	11:47	14:47	16:47
⑥砂山公民館	9:49	11:49	14:49	16:49
⑤上底井野15組	9:52	11:52	14:52	16:52
④底井野郵便局	9:54	11:54	14:54	16:54
③瀬戸	9:56	11:56	14:56	16:56
②下大隈JRガード横	9:58	11:58	14:58	16:58
①下大隈公民館	10:00	12:00	15:00	17:00

旧

垣生・下大隈系統 時刻表 (令和4年4月1日～令和5年3月?日)

停留所名	往路 (行き)			
	1便	3便	5便	7便
①下大隈公民館	8:15	10:15	13:15	15:15
②下大隈JRガード横	8:17	10:17	13:17	15:17
③瀬戸	8:19	10:19	13:19	15:19
④底井野郵便局	8:21	10:21	13:21	15:21
⑤上底井野15組	8:23	10:23	13:23	15:23
⑥砂山公民館	8:26	10:26	13:26	15:26
⑦砂山ゆかい農園前	8:28	10:28	13:28	15:28
⑧砂山口	8:30	10:30	13:30	15:30
⑨地域交流センター・さくら館	8:32	10:32	13:32	15:32
⑩垣生町さくら館そば	8:35	10:35	13:35	15:35
⑪JR筑前垣生駅	8:37	10:37	13:37	15:37
⑫垣生町入口	8:39	10:39	13:39	15:39
⑬中間市役所	8:42	10:42	13:42	15:42
⑭レガネット中間	8:47	10:47	13:47	15:47
⑮通谷電停	8:53	10:53	13:53	15:53

停留所名	復路 (帰り)			
	2便	4便	6便	8便
⑮通谷電停	9:22	11:22	14:22	16:22
⑭レガネット中間	9:28	11:28	14:28	16:28
⑬中間市役所	9:33	11:33	14:33	16:33
⑫垣生町入口	9:36	11:36	14:36	16:36
⑪JR筑前垣生駅	9:38	11:38	14:38	16:38
⑩垣生町さくら館そば	9:40	11:40	14:40	16:40
⑨地域交流センター・さくら館	9:43	11:43	14:43	16:43
⑧砂山口	9:45	11:45	14:45	16:45
⑦砂山ゆかい農園前	9:47	11:47	14:47	16:47
⑥砂山公民館	9:49	11:49	14:49	16:49
⑤上底井野15組	9:52	11:52	14:52	16:52
④底井野郵便局	9:54	11:54	14:54	16:54
③瀬戸	9:56	11:56	14:56	16:56
②下大隈JRガード横	9:58	11:58	14:58	16:58
①下大隈公民館	10:00	12:00	15:00	17:00

新

砂山・底井野系統 時刻表 (令和5年3月?日～)

停留所名	往路 (行き)			
	1便	3便	5便	7便
①砂山7組	8:15	10:15	13:15	15:15
②三軒屋会館	8:16	10:16	13:16	15:16
③中底井野記念碑	8:19	10:19	13:19	15:19
④中底井野3組	8:20	10:20	13:20	15:20
⑤中底井野公民館	8:22	10:22	13:22	15:22
⑥上底井野7組入口	8:24	10:24	13:24	15:24
⑦上底井野公民館	8:26	10:26	13:26	15:26
⑧底井野小学校横	8:28	10:28	13:28	15:28
⑨シルバー人材センター	8:30	10:30	13:30	15:30
⑩地域交流センター・さくら館	8:32	10:32	13:32	15:32
⑪垣生町さくら館そば	8:35	10:35	13:35	15:35
⑫JR筑前垣生駅	8:37	10:37	13:37	15:37
⑬垣生町入口	8:39	10:39	13:39	15:39
⑭中間市役所	8:42	10:42	13:42	15:42
⑮レガネット中間	8:47	10:47	13:47	15:47
⑯通谷電停	8:53	10:53	13:53	15:53
⑰イオンなかま店	8:55	10:55	13:55	15:55

停留所名	復路 (帰り)			
	2便	4便	6便	8便
⑰イオンなかま店	9:20	11:20	14:20	16:20
⑯通谷電停	9:22	11:22	14:22	16:22
⑮レガネット中間	9:28	11:28	14:28	16:28
⑭中間市役所	9:33	11:33	14:33	16:33
⑬垣生町入口	9:36	11:36	14:36	16:36
⑫JR筑前垣生駅	9:38	11:38	14:38	16:38
⑪垣生町さくら館そば	9:40	11:40	14:40	16:40
⑩地域交流センター・さくら館	9:43	11:43	14:43	16:43
⑨シルバー人材センター	9:45	11:45	14:45	16:45
⑧底井野小学校横	9:47	11:47	14:47	16:47
⑦上底井野公民館	9:49	11:49	14:49	16:49
⑥上底井野7組入口	9:51	11:51	14:51	16:51
⑤中底井野公民館	9:53	11:53	14:53	16:53
④中底井野3組	9:55	11:55	14:55	16:55
③中底井野記念碑	9:56	11:56	14:56	16:56
②三軒屋会館	9:59	11:59	14:59	16:59
①砂山7組	10:00	12:00	15:00	17:00

旧

砂山・底井野系統 時刻表 (令和4年4月1日～令和5年3月?日)

停留所名	往路 (行き)			
	1便	3便	5便	7便
①砂山7組	8:15	10:15	13:15	15:15
②三軒屋会館	8:16	10:16	13:16	15:16
③中底井野記念碑	8:19	10:19	13:19	15:19
④中底井野3組	8:20	10:20	13:20	15:20
⑤中底井野公民館	8:22	10:22	13:22	15:22
⑥上底井野7組入口	8:24	10:24	13:24	15:24
⑦上底井野公民館	8:26	10:26	13:26	15:26
⑧底井野小学校横	8:28	10:28	13:28	15:28
⑨シルバー人材センター	8:30	10:30	13:30	15:30
⑩地域交流センター・さくら館	8:32	10:32	13:32	15:32
⑪垣生町さくら館そば	8:35	10:35	13:35	15:35
⑫JR筑前垣生駅	8:37	10:37	13:37	15:37
⑬垣生町入口	8:39	10:39	13:39	15:39
⑭中間市役所	8:42	10:42	13:42	15:42
⑮レガネット中間	8:47	10:47	13:47	15:47
⑯通谷電停	8:53	10:53	13:53	15:53

停留所名	復路 (帰り)			
	2便	4便	6便	8便
⑯通谷電停	9:22	11:22	14:22	16:22
⑮レガネット中間	9:28	11:28	14:28	16:28
⑭中間市役所	9:33	11:33	14:33	16:33
⑬垣生町入口	9:36	11:36	14:36	16:36
⑫JR筑前垣生駅	9:38	11:38	14:38	16:38
⑪垣生町さくら館そば	9:40	11:40	14:40	16:40
⑩地域交流センター・さくら館	9:43	11:43	14:43	16:43
⑨シルバー人材センター	9:45	11:45	14:45	16:45
⑧底井野小学校横	9:47	11:47	14:47	16:47
⑦上底井野公民館	9:49	11:49	14:49	16:49
⑥上底井野7組入口	9:51	11:51	14:51	16:51
⑤中底井野公民館	9:53	11:53	14:53	16:53
④中底井野3組	9:55	11:55	14:55	16:55
③中底井野記念碑	9:56	11:56	14:56	16:56
②三軒屋会館	9:59	11:59	14:59	16:59
①砂山7組	10:00	12:00	15:00	17:00

(運行スケジュール及び休憩時間)

新

○太賀・朝霧系統

	通谷団地口		イオンなかま店
第1便	8:40	→→→	9:15 (10分) ↓
第2便	10:00 ↓ (10分)	←←←	9:25
第3便	10:10	→→→	10:45 (10分) ↓
第4便	11:30 ↓ (10分)	←←←	10:55
第5便	11:40	→→→	12:15 (1時間15分) ↓
第6便	14:05 ↓ (10分)	←←←	13:30
第7便	14:15	→→→	14:50 (10分) ↓
第8便	15:35	←←←	15:00

旧

○太賀・朝霧系統

	通谷団地口		通谷電停
第1便	8:45	→→→	9:15 (10分) ↓
第2便	9:55 ↓ (10分)	←←←	9:25
第3便	10:05	→→→	10:35 (10分) ↓
第4便	11:15 ↓ (10分)	←←←	10:45
第5便	11:25	→→→	11:55 (1時間15分) ↓
第6便	13:40 ↓ (10分)	←←←	13:10
第7便	13:50	→→→	14:20 (10分) ↓
第8便	15:00	←←←	14:30

新

○通谷・桜台系統

	セブン-イレブン 中間通谷店		イオンなかま店
第1便	9:00	→→→	9:26 (34分)
第2便	10:00	→→→	10:26 (9分) ↓
第3便	11:02 ↓ (8分)	←←←	10:35
第4便	11:10	→→→	11:36 (9分) ↓
第5便	12:12 ↓ (1時間3分)	←←←	11:45
第6便	13:15	→→→	13:41 (9分) ↓
第7便	14:17 (33分)	←←←	13:50
第8便	15:17	←←←	14:50

旧

○通谷・桜台系統

	セブン-イレブン 中間通谷店		通谷電停
第1便	9:00	→→→	9:24 (36分)
第2便	10:00	→→→	10:24 (6分) ↓
第3便	10:54 ↓ (10分)	←←←	10:30
第4便	11:04	→→→	11:28 (6分) ↓
第5便	11:58 ↓ (1時間12分)	←←←	11:34
第6便	13:10	→→→	13:34 (6分) ↓
第7便	14:04 (32分)	←←←	13:40
第8便	15:00	←←←	14:36

議題3 「協議が調っていることの証明書」の内容確認について

議題1及び議題2の協議結果を受けまして、コミュニティバスを運行していただいている各事業者様の事業計画を変更させていただくために、九州運輸局長の認可を受ける必要がございます。

つきましては、この認可手続のための書類に添付する「協議が調っていることの証明書」の記載内容につきまして、委員の皆様にご確認いただき、また、御承認いただきますようよろしくお願いいたします。

なお、資料内の空欄になっている日付部分は、イオンなかま店のオープン日に合わせて、提出前に記入することといたしております。

(関連資料)

資料4 道路運送法第9条第4項及び同法施行規則第9条第2項に掲げる協議が調っていることの証明書

【路線定期運行分】

道路運送法第9条第4項及び同法施行規則第9条第2項に掲げる協議が調っていることの証明書

令和5年1月18日付け令和4年度第4回中間市地域公共交通会議において、下記事項に関し、協議が調ったことを証明する。

記

1. 協議が調っている路線又は営業区域

■路線（新設する路線）

「太賀・朝霧系統」の新設路線

起 点：（ア）福岡県中間市蓮花寺一丁目495番地3先

終 点：（イ）福岡県中間市上蓮花寺一丁目24番地先

キロ程：0.14km（別途路線図参照）

道路種別：中間市道（道路管理者：中間市）

起 点：（イ）福岡県中間市上蓮花寺一丁目24番地先

終 点：（ウ）福岡県中間市上蓮花寺一丁目46番地先

キロ程：0.23km（別途路線図参照）

道路種別：私有地（道路管理者：イオン九州株式会社）

「通谷・桜台系統」の新設路線

起 点：（ア）福岡県中間市上蓮花寺一丁目64番地先

終 点：（イ）福岡県中間市上蓮花寺一丁目24番地先

キロ程：0.26km（別途路線図参照）

道路種別：中間市道（道路管理者：中間市）

起 点：（イ）福岡県中間市上蓮花寺一丁目24番地先

終 点：（ウ）福岡県中間市上蓮花寺一丁目46番地先

キロ程：0.23km（別途路線図参照）

道路種別：私有地（道路管理者：イオン九州株式会社）

2. 協議が調っている運行系統又は運送の区間

■運行系統の新設・廃止

【太賀・朝霧系統 新設】

(通谷団地口 (起点) ~通谷二区 (途中停留所) ~イオンなかま店 (終点))

【太賀・朝霧系統 廃止】

(通谷団地口 (起点) ~通谷二区 (途中停留所) ~通谷電停 (終点))

【通谷・桜台系統 新設】

(セブン-イレブン中間通谷店 (起点) ~通谷二区 (途中停留所) ~イオンなかま店 (終点))

【通谷・桜台系統 廃止】

(セブン-イレブン中間通谷店 (起点) ~通谷二区 (途中停留所) ~通谷電停 (終点))

3. 協議が調っている運賃 (料金) の種類、額及び適用方法

■運賃の種類、額及び適用方法

- ・ 200円 (一般)、100円 (障がい者、小学生)、無料 (小学生未満)

※ 障がい者の割引については、身体障害者手帳、療育手帳、精神障害者保健福祉手帳、マイナンバーと連携した障害者手帳アプリ「ミライロID」を確認し、本人であることが確認できた場合のみ行います。

- ・回数券 (100円×11枚綴り) を1,000円にて販売

4. 適用する期間又は区間その他の条件を付す場合には、その条件

- ・運行車両について、タクシー車両を併用して使用する。
- ・実施予定日：令和5年3月 日

令和5年 月 日

中間市地域公共交通会議

会長 村上 智裕

【太賀・朝霧系統】



起点 (ア)：福岡県中間市蓮花寺一丁目 495 番地 3 先
終点 (イ)：福岡県中間市上蓮花寺一丁目 24 番地先
料程：0.14km
道路幅員：9m
道路種別：中間市道
道路管理者：中間市

起点 (イ)：福岡県中間市上蓮花寺一丁目 24 番地先
終点 (ウ)：福岡県中間市上蓮花寺一丁目 46 番地先
料程：0.23km
道路幅員：7m
道路種別：私有地
道路管理者：イオン九州株式会社

【通谷・桜台系統】



起点 (ア)：福岡県中間市上蓮花寺一丁目 64 番地先
終点 (イ)：福岡県中間市上蓮花寺一丁目 24 番地先
料程：0.26km
道路幅員：9m
道路種別：中間市道
道路管理者：中間市

起点 (イ)：福岡県中間市上蓮花寺一丁目 24 番地先
終点 (ウ)：福岡県中間市上蓮花寺一丁目 46 番地先
料程：0.23km
道路幅員：7m
道路種別：私有地
道路管理者：イオン九州株式会社

【区域運行分】

道路運送法第9条第4項及び同法施行規則第9条第2項に掲げる協議が調っていることの証明書

令和5年1月18日付け令和4年度第4回中間市地域公共交通会議において、下記事項に関し、協議が調ったことを証明する。

記

1. 協議が調っている路線又は営業区域

■ 区域

「垣生・下大隈系統」の営業区域

- ・福岡県中間市（大字下大隈、大字上底井野、大字垣生）、中間市役所
- ※別途区域図参照

「砂山・底井野系統」の営業区域

- ・福岡県中間市（大字垣生、大字中底井野、大字上底井野）、中間市役所
- ※別途区域図参照

2. 協議が調っている運行系統又は運送の区間

■ 運送の区間

垣生・下大隈系統（下大隈公民館からイオンなかま店までを運送する）

（運送経路）下大隈公民館～J R筑前垣生駅～イオンなかま店

砂山・底井野系統（砂山7組からイオンなかま店までを運送する）

（運送経路）砂山7組～J R筑前垣生駅～イオンなかま店

3. 協議が調っている運賃（料金）の種類、額及び適用方法

■運賃（料金）の種類、額及び適用方法

- ・ 200円（一般）、100円（障がい者、小学生）、無料（小学生未満）
※ 障がい者の割引については、身体障害者手帳、療育手帳、精神障害者保健福祉手帳、マイナンバーと連携した障害者手帳アプリ「ミライロID」を確認し、本人であることが確認できた場合のみ行います。
- ・回数券（100円×11枚綴り）を1,000円にて販売

4. 適用する期間又は区間その他の条件を付す場合には、その条件

- ・運行車両について、タクシー車両を併用して使用する。
- ・実施予定日：令和5年3月 日

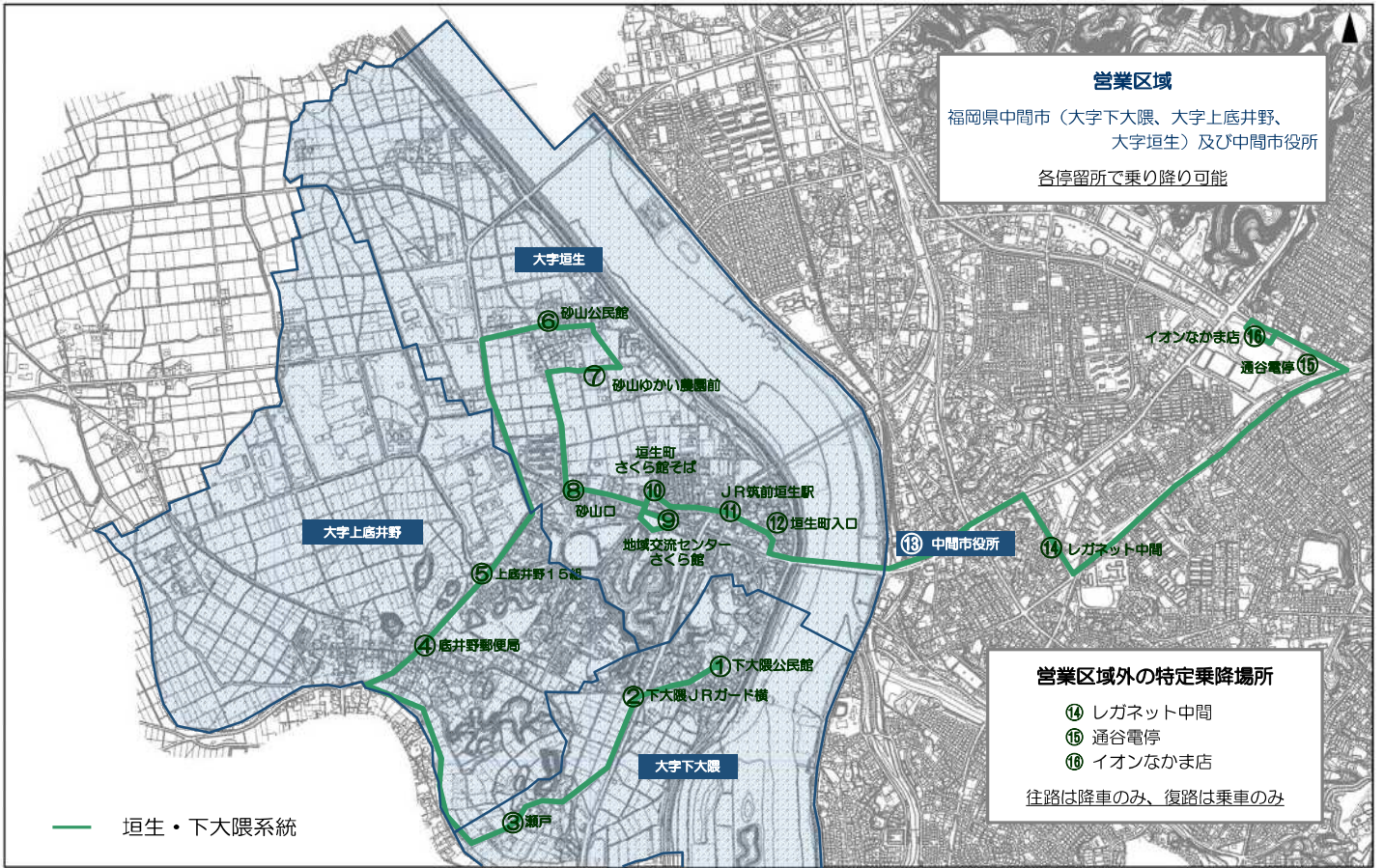
令和5年 月 日

中間市地域公共交通会議

会 長 村 上 智 裕

区域図

垣生・下大隈系統 営業区域及び特定乗降場所



砂山・底井野系統 営業区域及び特定乗降場所

